

PROVINCIA DI PESARO E URBINO

**COMUNE DI MAJOLO**

**P.R.G.**

**PIANO REGOLATORE GENERALE**

Legge Regionale n°34 del 5 agosto 1992



ADOZIONE  
DELIBERA DI CONSIGLIO COMUNALE

CONTRODEDUZIONE ALLE OSSERVAZIONI

APPROVAZIONE

**ZONIZZAZIONE DEI NUCLEI RURALI**

ELABORATO MODIFICATO IN SEGUITO AL  
PARERE DELLA PROVINCIA DI PESARO E URBINO  
DEL 13 APRILE 2007

**P4**  
SCALA 1:2.000

**COOPERATIVA ARCHITETTI E INGEGNERI - C.A.I.R.E. - *Urbanistica***

Dott. Arch. Ugo Baldini - Dott. Aldo Barchi

QUADRO SOCIO - ECONOMICO: Dott. Giampiero Lupatelli - Dott.ssa Alessandra Ligabue

ANALISI URBANISTICA: Arch. Rodolfo Ciucci

ANALISI STORICA: Prof. Girolamo Allegretti

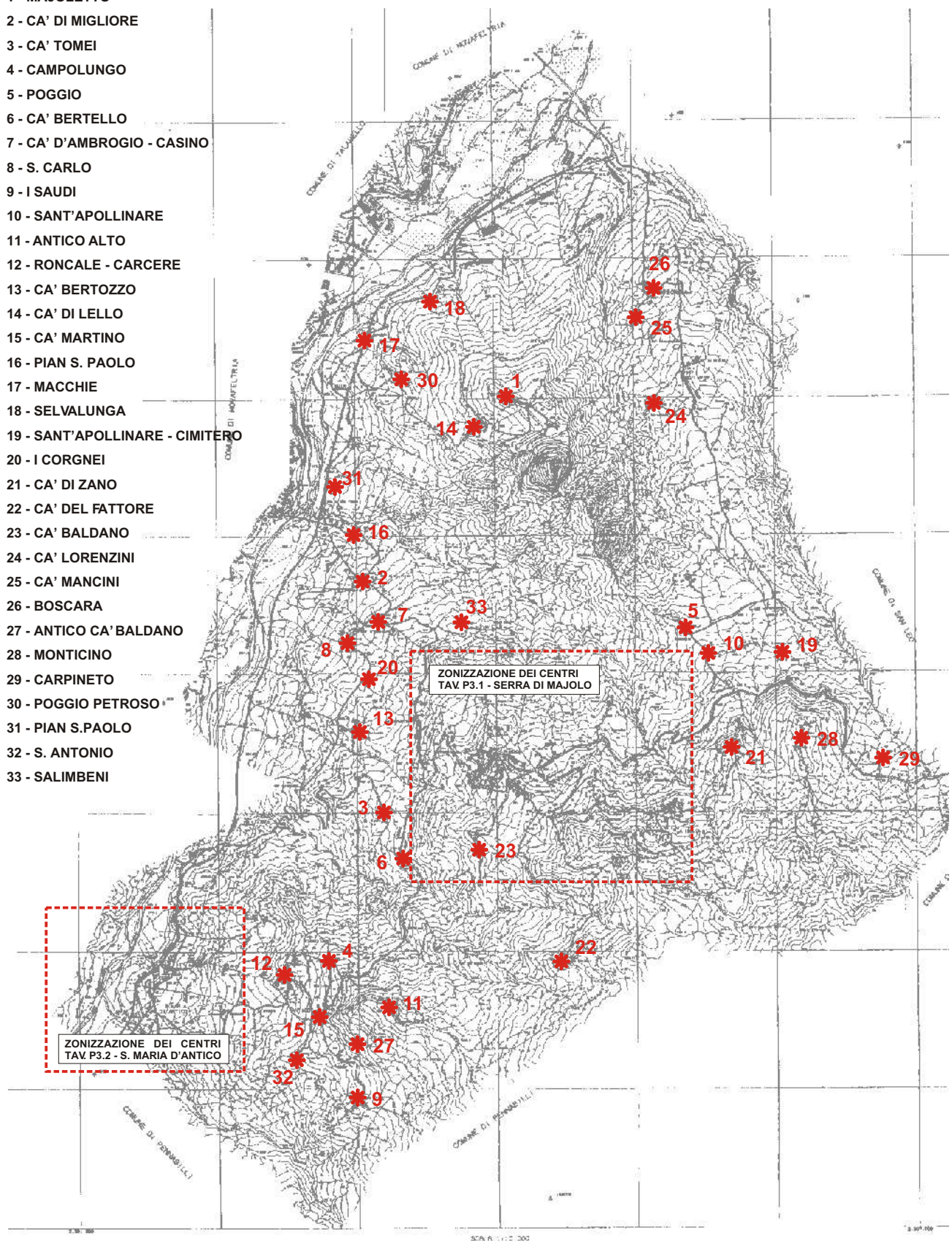
INDIVIDUAZIONE DEI MANUFATTI DI INTERESSE STORICO - TIPOLOGICO: Arch. R. Ciucci - Arch. F. Bertolotti

ANALISI BIOVEGETAZIONALE: Prof. Edoardo Biondi Università degli studi di Ancona

ANALISI GEOLOGICA E DEI VINCOLI AMBIENTALI: Dott. Sergio Caturani

# COMUNE DI MAJOLO - VARIANTE GENERALE 2005 al P.R.G. INDIVIDUAZIONE DEI NUCLEI

- 1 - MAJOLETTO
- 2 - CA' DI MIGLIORE
- 3 - CA' TOMEI
- 4 - CAMPOLUNGO
- 5 - POGGIO
- 6 - CA' BERTELLO
- 7 - CA' D'AMBROGIO - CASINO
- 8 - S. CARLO
- 9 - I SAUDI
- 10 - SANT'APOLLINARE
- 11 - ANTICO ALTO
- 12 - RONCALE - CARCERE
- 13 - CA' BERTOZZO
- 14 - CA' DI LELLO
- 15 - CA' MARTINO
- 16 - PIAN S. PAOLO
- 17 - MACCHIE
- 18 - SELVALUNGA
- 19 - SANT'APOLLINARE - CIMITERO
- 20 - I CORGNEI
- 21 - CA' DI ZANO
- 22 - CA' DEL FATTORE
- 23 - CA' BALDANO
- 24 - CA' LORENZINI
- 25 - CA' MANCINI
- 26 - BOSCARA
- 27 - ANTICO CA' BALDANO
- 28 - MONTICINO
- 29 - CARPINETO
- 30 - POGGIO PETROSO
- 31 - PIAN S. PAOLO
- 32 - S. ANTONIO
- 33 - SALIMBENI



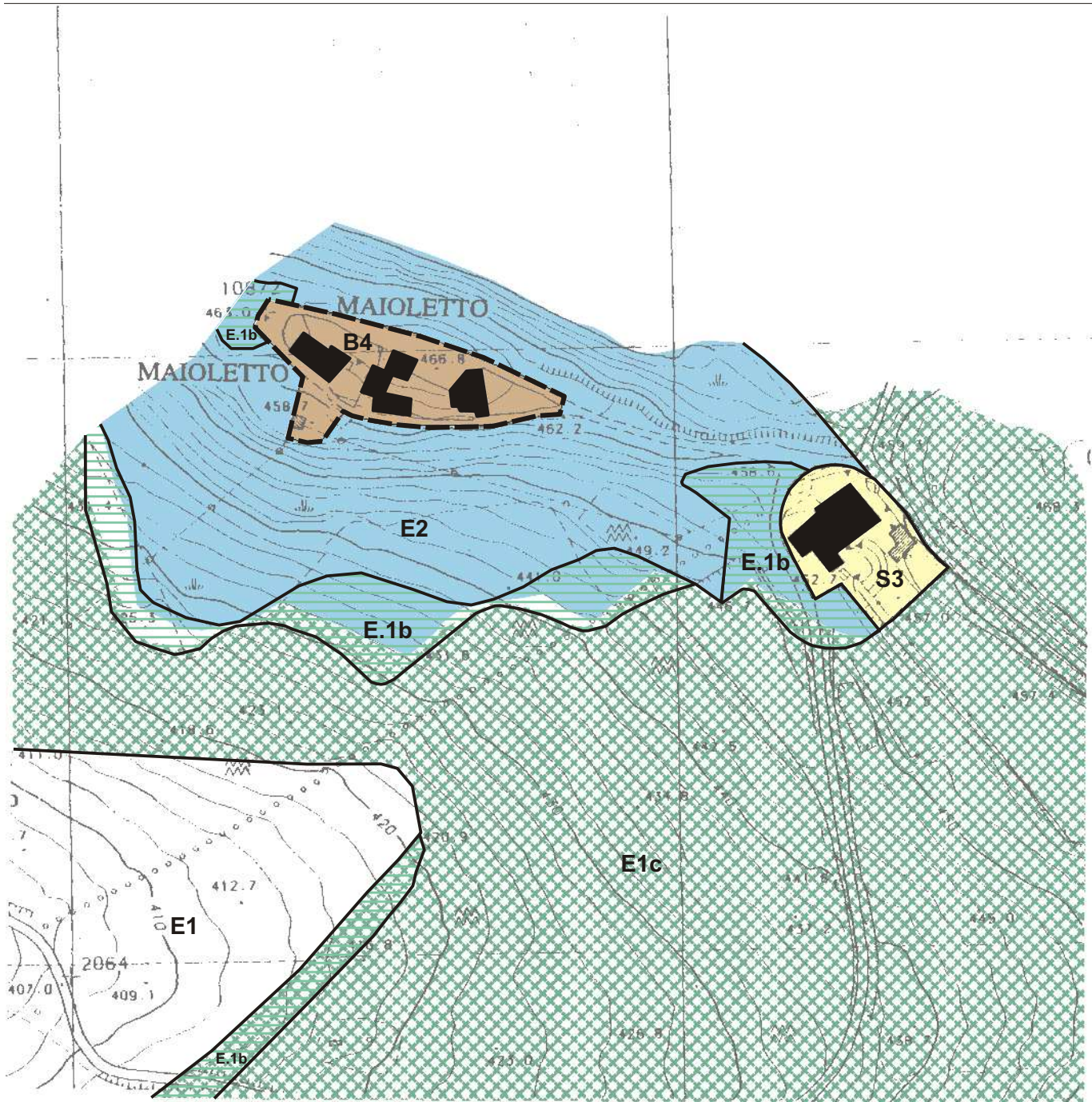
Riduzione dalla scala 1:10.000

# COMUNE DI MAJOLO - VARIANTE GENERALE 2005 al P.R.G.

## ZONIZZAZIONE DEI NUCLEI - MAJOLETTO

scala 1:2.000

1



Perimetro del nucleo rurale



B4 - Nuclei di interesse storico culturale



E1 - Zona agricola normale



E1c - Zona agricola di di tutela dei beni storico - culturali



E2 - Zona urbanistica agricola di tutela ambientale



E.1b - Zona agricola di tutela dei crinali

E.1.1 - Zona urbanistica destinata a campagna - parco  
(vedi tav. P5 alla scala 1:10.000)



S3 - Zona urbanistica per attrezzature di interesse comune - servizi religiosi

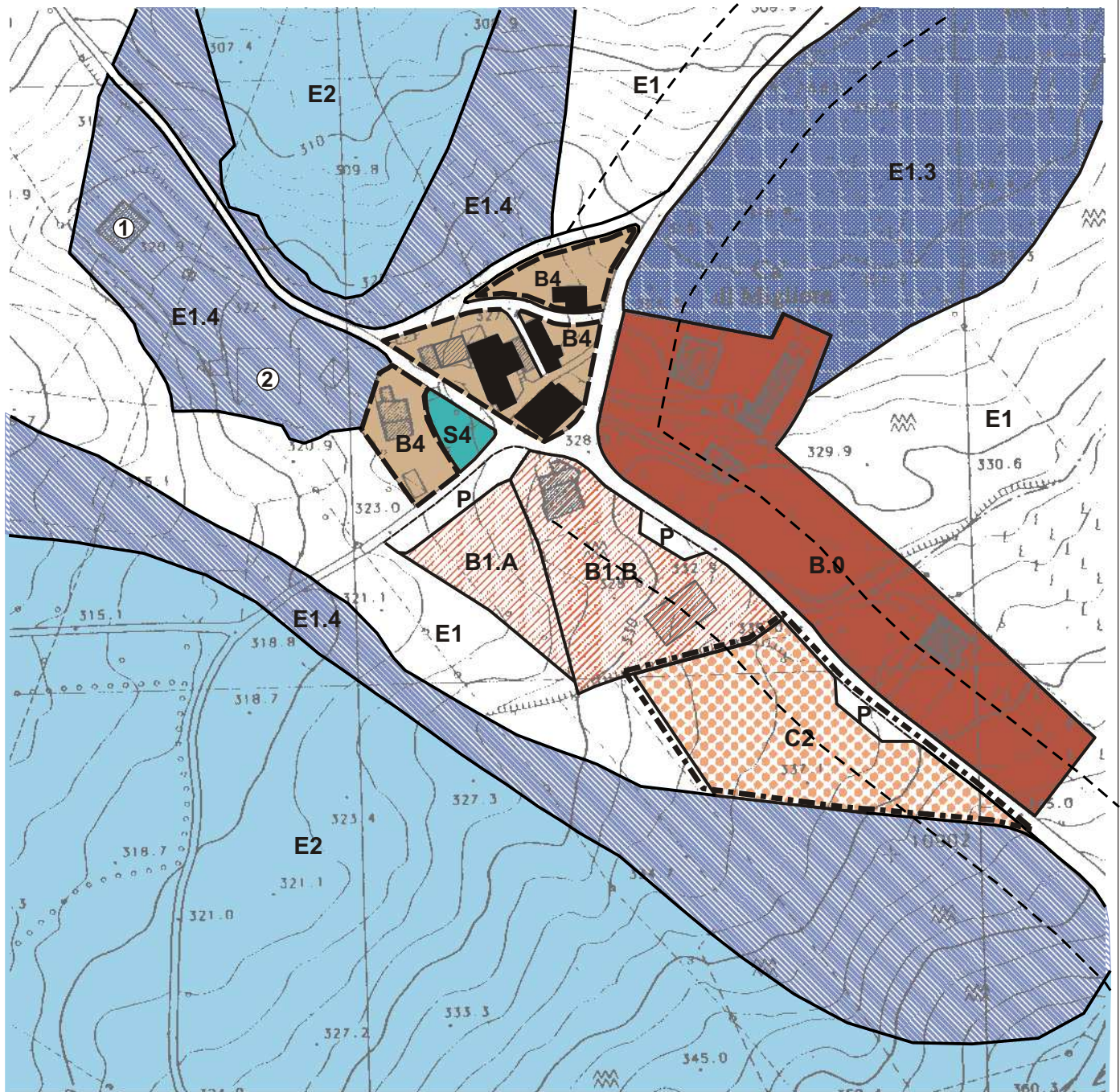














Edifici e manufatti storici vincolati

COMUNE DI MAJOLO - VARIANTE GENERALE 2005 al P.R.G.  
ZONIZZAZIONE DEI NUCLEI - CA' DI MIGLIORE

scala 1:2.000

2

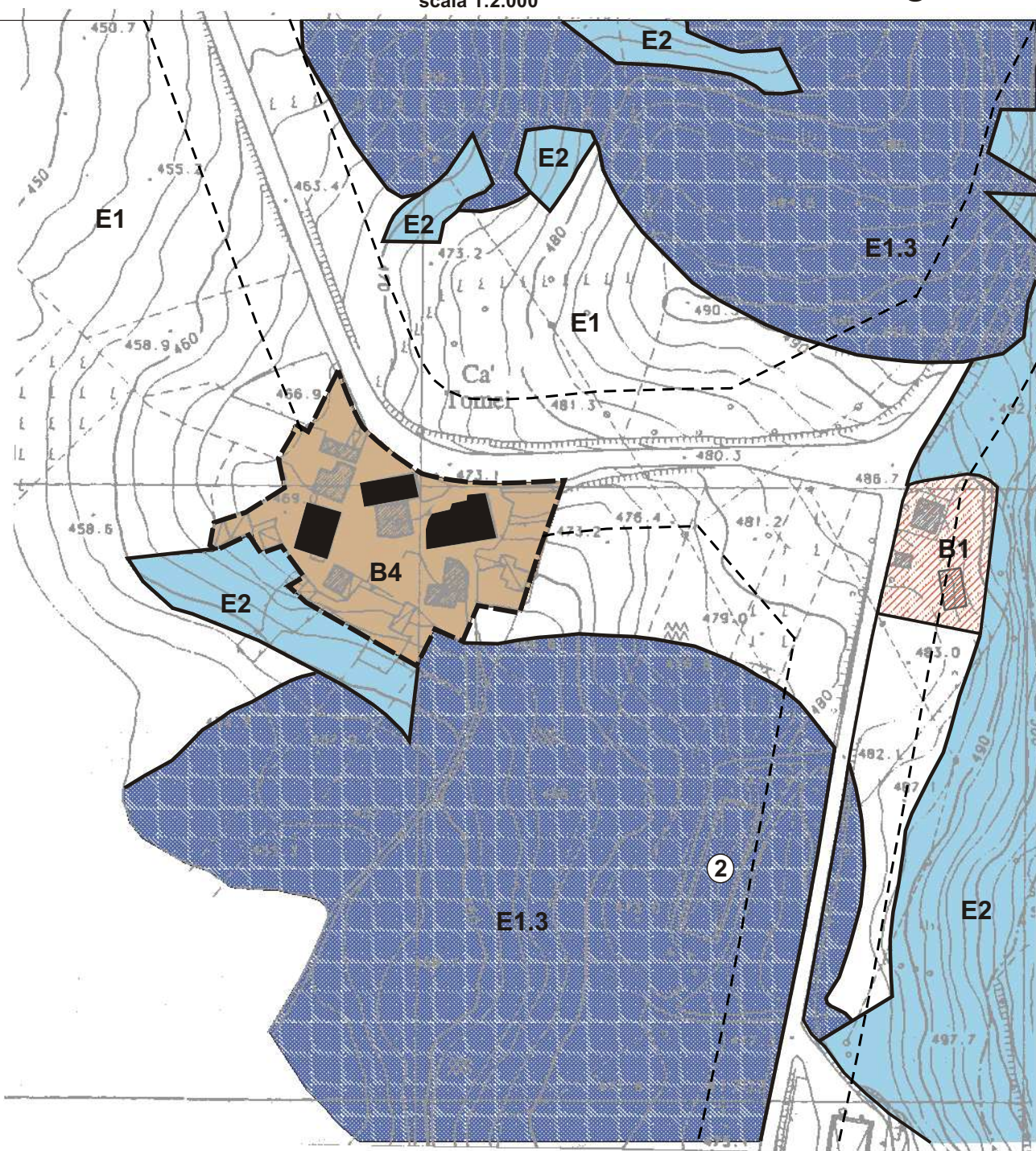


- |   |  |  |   |
|---|--|--|---|
|  | Perimetro del nucleo rurale  |  | <b>E2</b> - Zona urbanistica agricola di tutela ambientale            |
|  | <b>B.0</b> - Zona residenziale speciale                            |  | <b>E1.3</b> - Zona agricola con fenomeni di dissesto e di instabilità |
|  | <b>B1</b> - Zona urbanistica residenziale di completamento         |  | <b>E1.4</b> - Zona agricola a rischio idrogeologico elevato           |
|  | <b>B4</b> - Nuclei di interesse storico culturale                  | ①  | Insediamiento abitativo rurali  |
|  | <b>C2</b> - Zona di espansione residenziale (Comparto Biretto CD)  | ②  | Insediamiento produttivo rurale                                       |
|  | <b>P</b> - Zona urbanistica destinata a parcheggio pubblico        |  | Edifici e manufatti storici vincolati                                 |
|  | <b>S4</b> - Zona urbanistica per spazi pubblici attrezzati a parco |  | Delimitazione degli strumenti urbanistici preventivi di attuazione    |
|  | <b>E1</b> - Zona urbanistica agricola normale                      |  |   |

COMUNE DI MAJOLO - VARIANTE GENERALE 2005 al P.R.G.  
ZONIZZAZIONE DEI NUCLEI - CA' TOMEI

scala 1:2.000

3



Perimetro del nucleo rurale



B1 - Zona urbanistica residenziale di completamento



B4 - Nuclei di interesse storico culturale



E1 - Zona urbanistica agricola normale



E2 - Zona urbanistica agricola di tutela ambientale



E1.3 - Zona agricola con fenomeni di dissesto e di instabilità

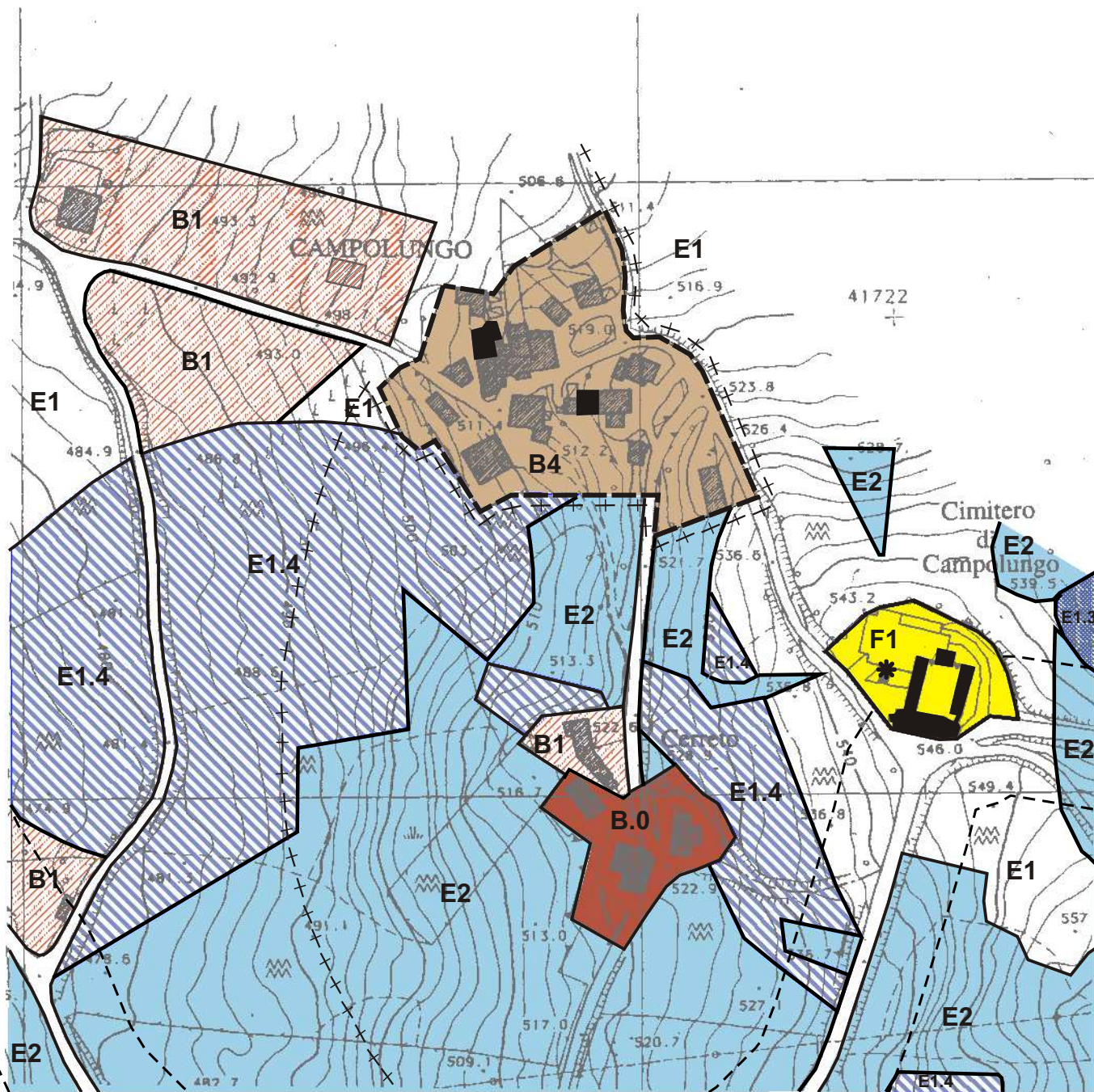








Edifici e manufatti storici vincolati



Insedimento produttivo rurale

**COMUNE DI MAJOLO - VARIANTE GENERALE 2005 al P.R.G.**  
**ZONIZZAZIONE DEI NUCLEI - CAMPOLUNGO**  
 scala 1:2.000

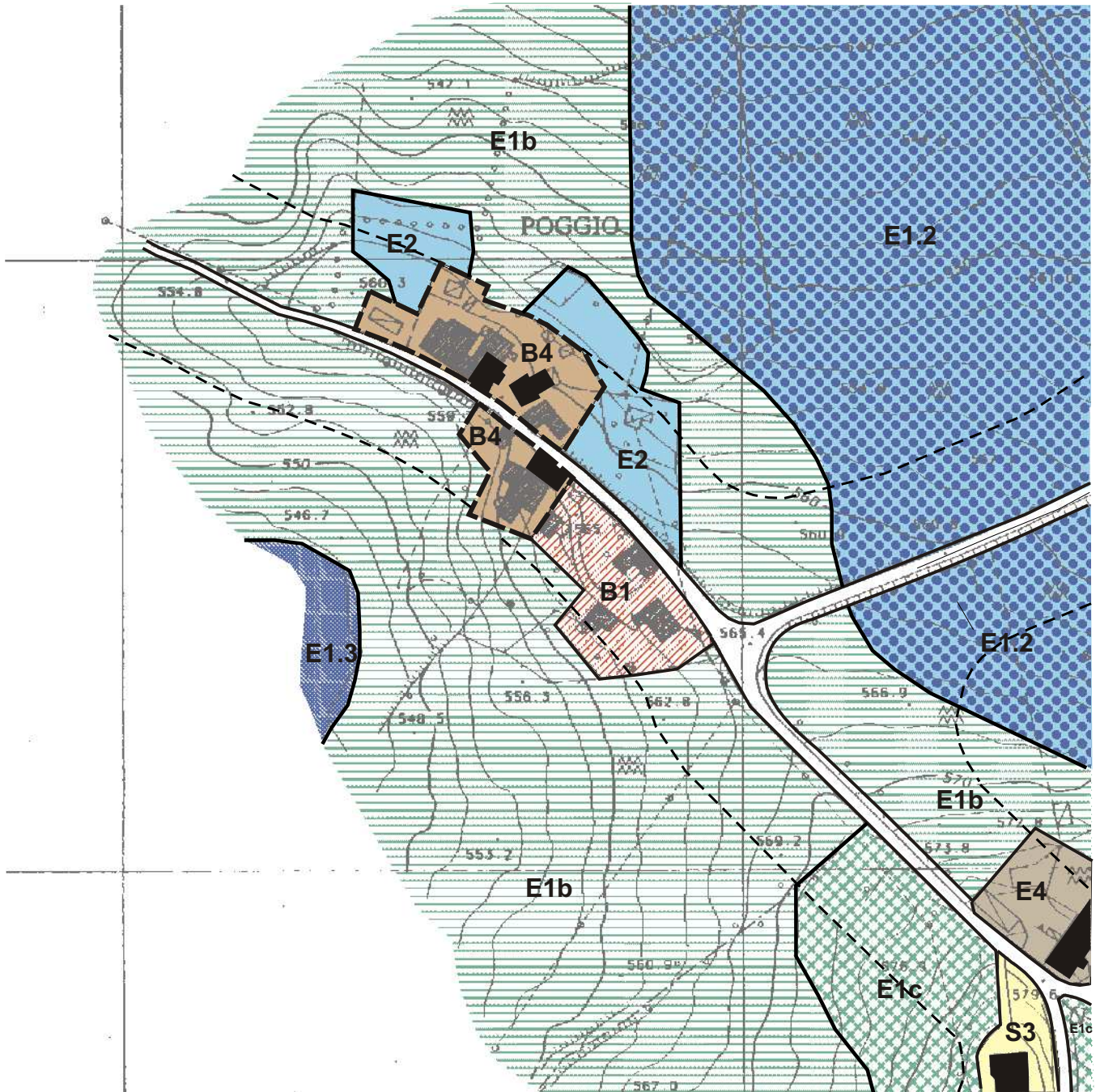


- |   |   |   |   |
|---|---|---|---|
|  | Perimetro del nucleo rurale                                     |  | E1.4 - Zona agricola a rischio idogeologico elevato |
|  | B.0 - Zona residenziale speciale                                |  | Rispetto cimiteriale (200 m.)                       |
|  | B.1 - Zona urbanistica residenziale di completamento            |  | F.1 - Zona urbanistica attrezzature cimiteriali     |
|  | B.4 - Nuclei di interesse storico culturale                     |  | Edifici e manufatti storici vincolati               |
|  | E.2 - Zona urbanistica agricola di tutela ambientale            |  | Elementi architettonici minori vincolati            |
|  | E.1.3 - Zona agricola con fenomeni di dissesto e di instabilità |   |   |

COMUNE DI MAJOLO - VARIANTE GENERALE 2005 al P.R.G.  
ZONIZZAZIONE DEI NUCLEI - POGGIO

5

scala 1:2.000



Perimetro del nucleo rurale



B1 - Zona urbanistica residenziale di completamento



B4 - Nuclei di interesse storico culturale



E2 - Zona urbanistica agricola di tutela ambientale



E1.2 - Zona agricola a rischio idrogeologico molto elevato



E1.3 - Zona agricola con fenomeni di dissesto e di instabilità



E1b - Zona agricola di tutela dei crinali



E1c - Zona agricola di tutela dei beni storico-culturali



E4 - Zona urbanistica residenziale - nuclei rurali

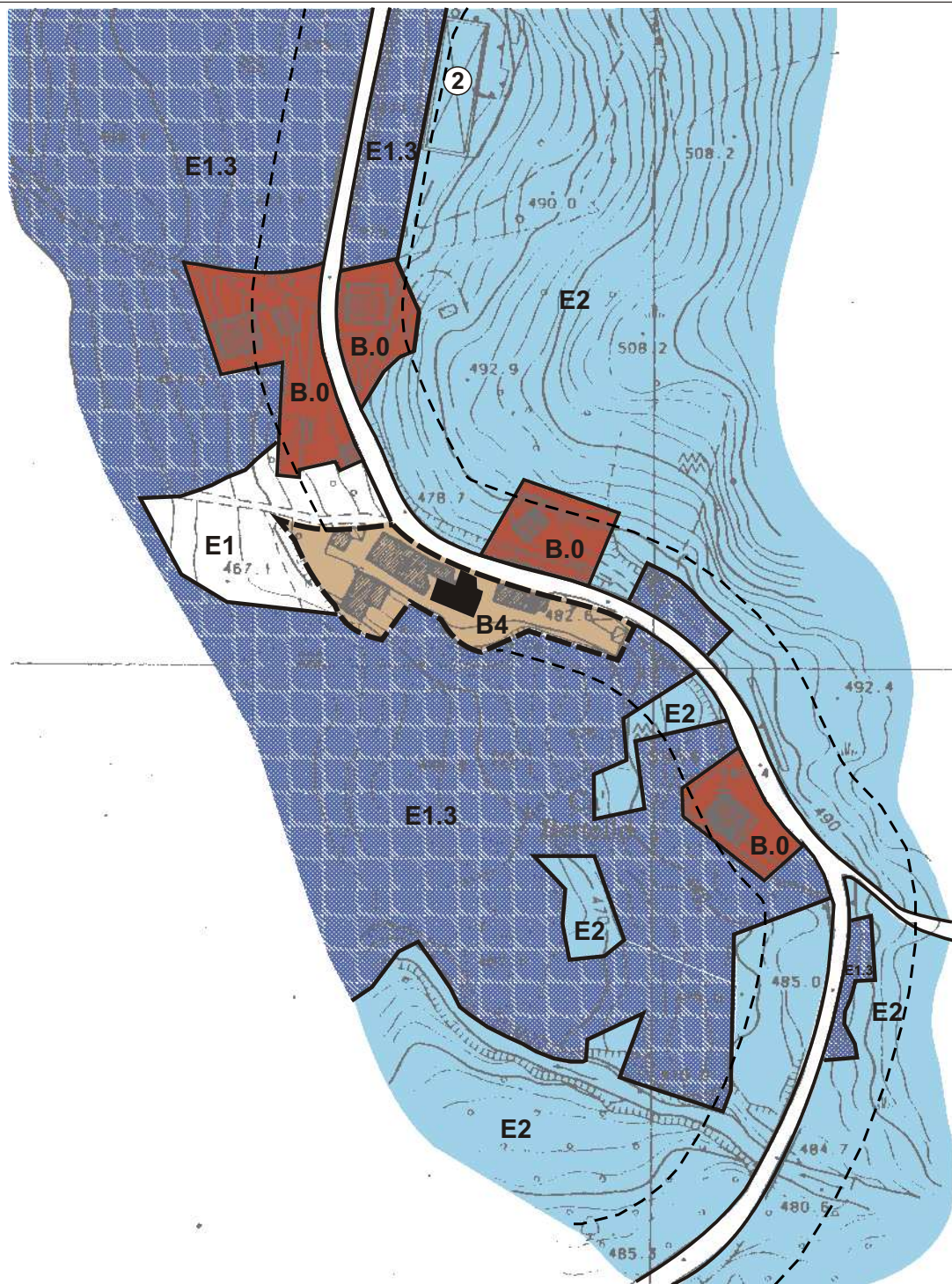







S3 - Zona urbanistica attrezzature cimiteriali






Edifici e manufatti storici vincolati

COMUNE DI MAJOLO - VARIANTE GENERALE 2005 al P.R.G.  
 ZONIZZAZIONE DEI NUCLEI - CA' BERTELLO  
 scala 1:2.000



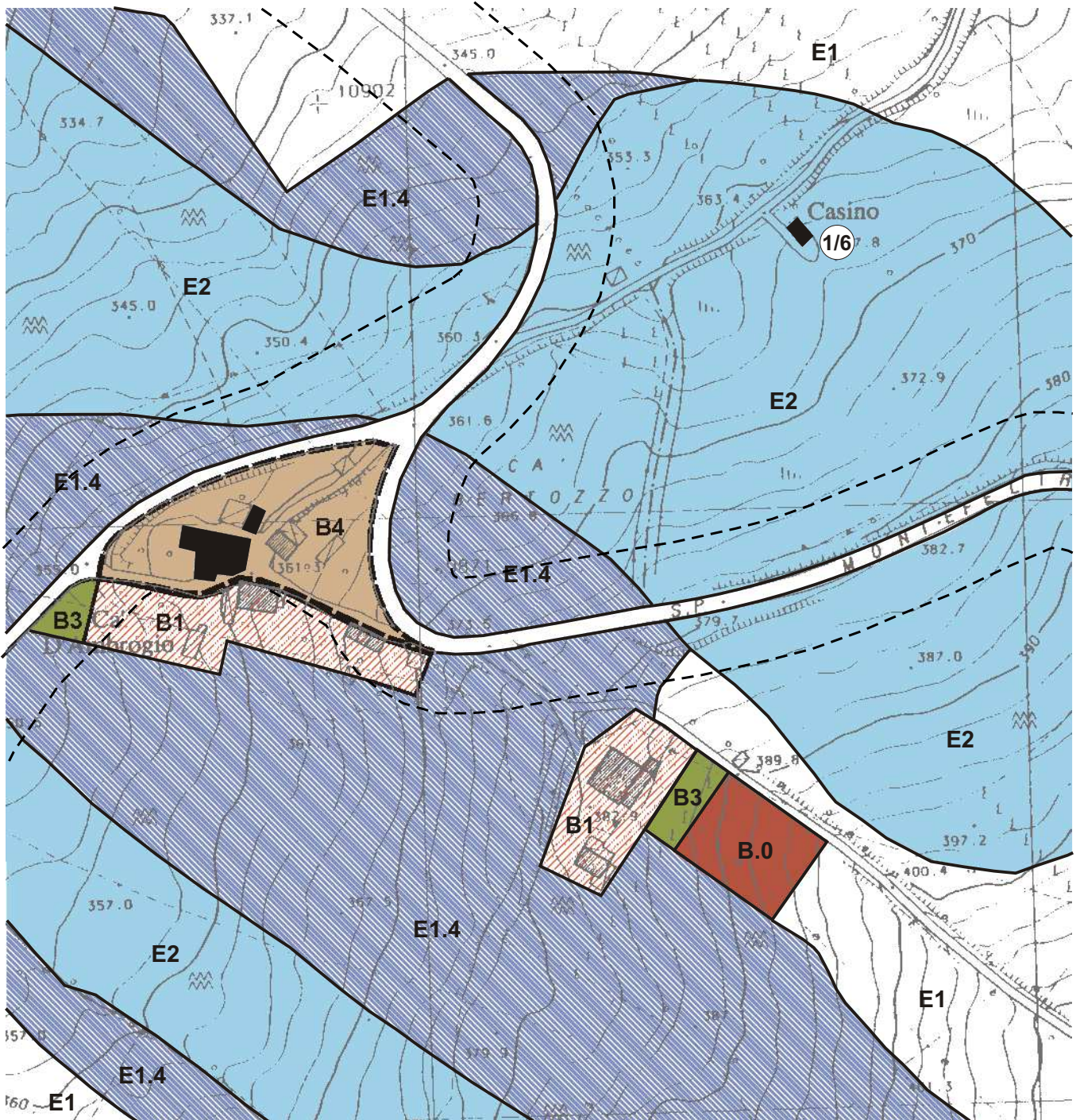
-  Perimetro del nucleo
-  **B.0** - Zona residenziale speciale
-  **B4** - Nuclei di interesse storico culturale
-  **E1** - Zona agricola normale
-  **E2** - Zona urbanistica agricola di tutela ambientale

-  **E1.3** - Zona agricola con fenomeni di dissesto e di instabilità
-  **2** - Insediamento produttivo rurale
-  Edifici e manufatti storici vincolati



**COMUNE DI MAJOLO - VARIANTE GENERALE 2005 al P.R.G.  
ZONIZZAZIONE DEI NUCLEI - CA' D'AMBROGIO - CASINO**

scala 1:2.000



Perimetro del nucleo rurale

B.0 - Zona residenziale speciale

B1 - Zona urbanistica residenziale di completamento

B3 - Zona urbanistica a verde privato

B4 - Nuclei di interesse storico culturale

E1 - Zona urbanistica agricola normale

E2 - Zona urbanistica agricola di tutela ambientale

E1.4 - Zona agricola a rischio idrogeologico elevato

Insedimento abitativo rurale in abbandono

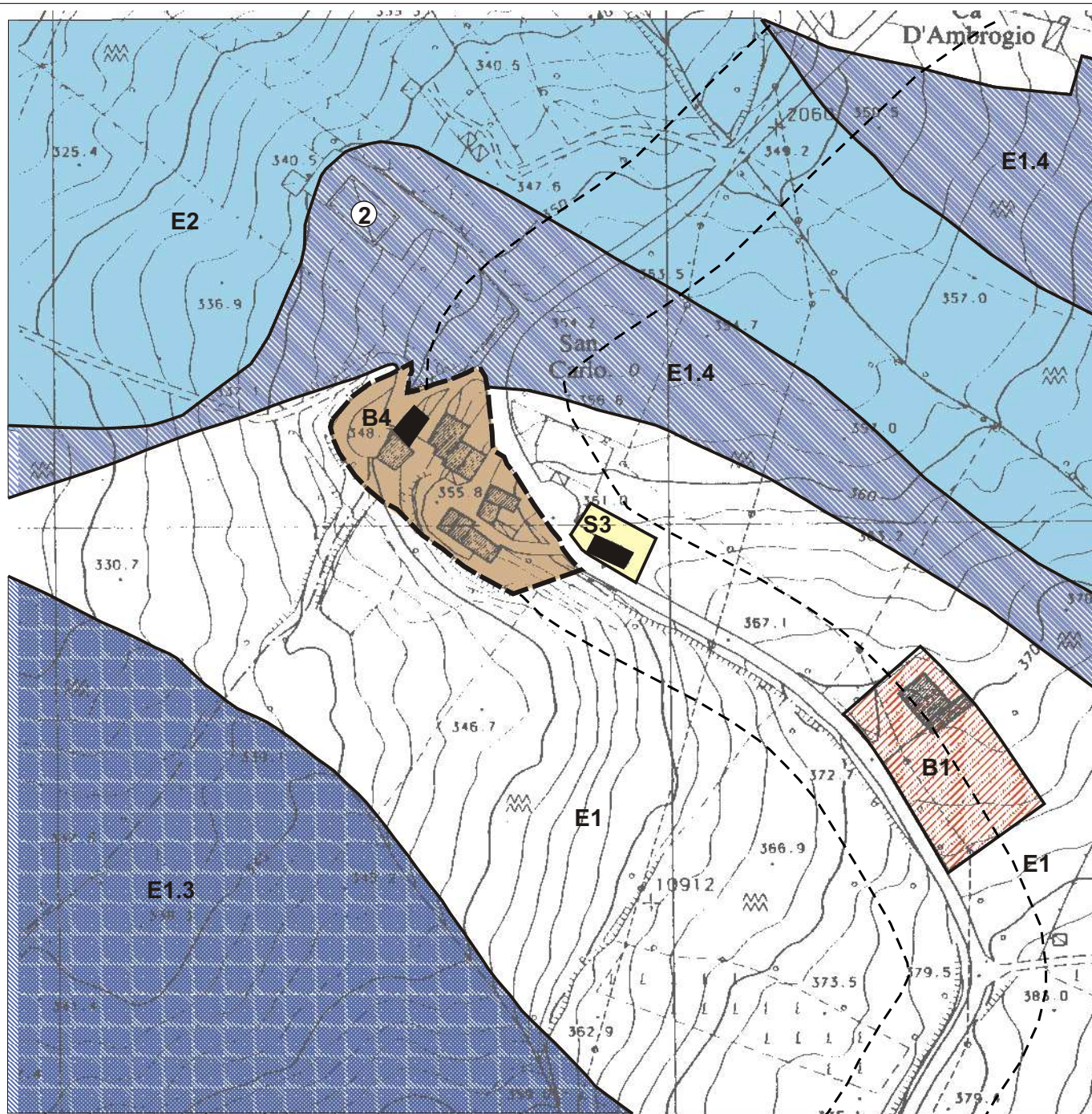
Edifici e manufatti storici vincolati

# COMUNE DI MAJOLO - VARIANTE GENERALE 2005 al P.R.G.

## ZONIZZAZIONE DEI NUCLEI - S. CARLO

scala 1:2.000

8



Perimetro del nucleo rurale



B1 - Zona urbanistica residenziale di completamento



B4 - Nuclei di interesse storico culturale



E1 - Zona urbanistica agricola normale



E2 - Zona urbanistica agricola di tutela ambientale



E1.3 - Zona agricola con fenomeni di dissesto e di instabilità



E1.4 - Zona agricola a rischio idrogeologico elevato



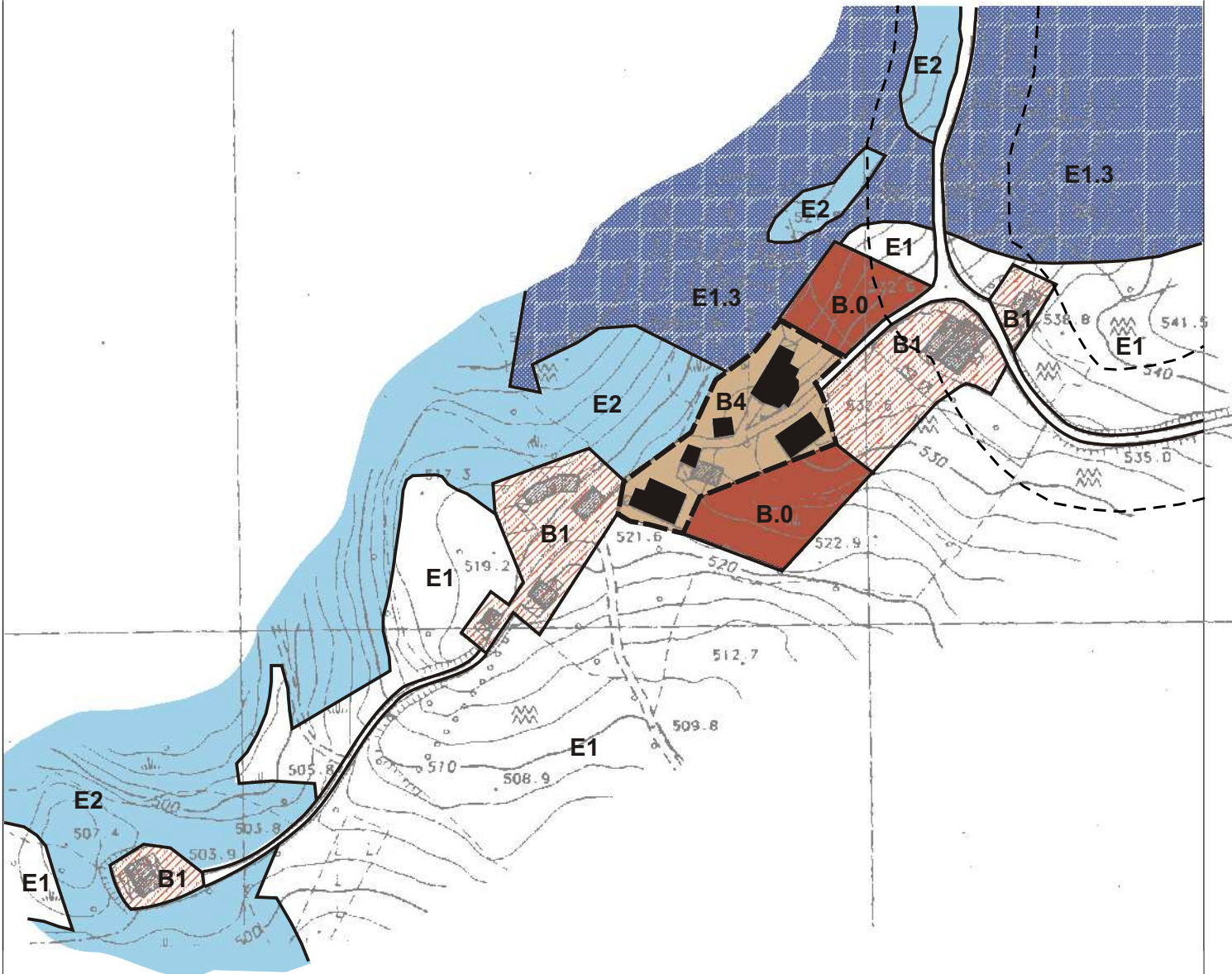
S3 - Zona urbanistica attrezzature di interesse comune - servizi religiosi



Edifici e manufatti storici vincolati



Insedimento produttivo rurale



Perimetro del nucleo rurale



**B.0** - Zona residenziale speciale



**B1** - Zona urbanistica residenziale di completamento



**B4** - Nuclei di interesse storico culturale



**E2** - Zona urbanistica agricola di tutela ambientale



**E1.3** - Zona agricola con fenomeni di dissesto e di instabilità

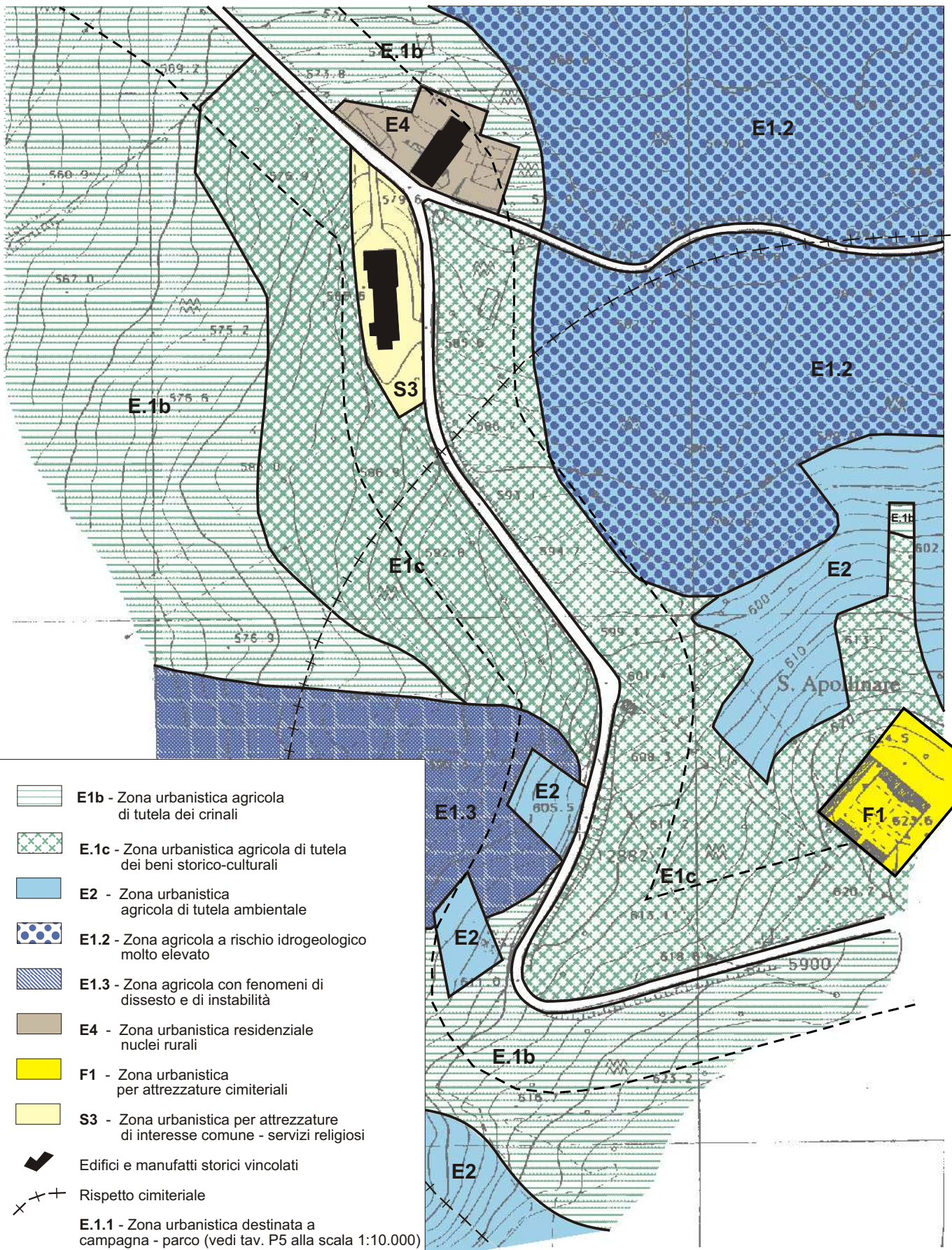


Edifici e manufatti storici vincolati

COMUNE DI MAJOLO - VARIANTE GENERALE 2005 al P.R.G.  
ZONIZZAZIONE DEI NUCLEI - SANT'APOLLINARE

10

scala 1:2.000

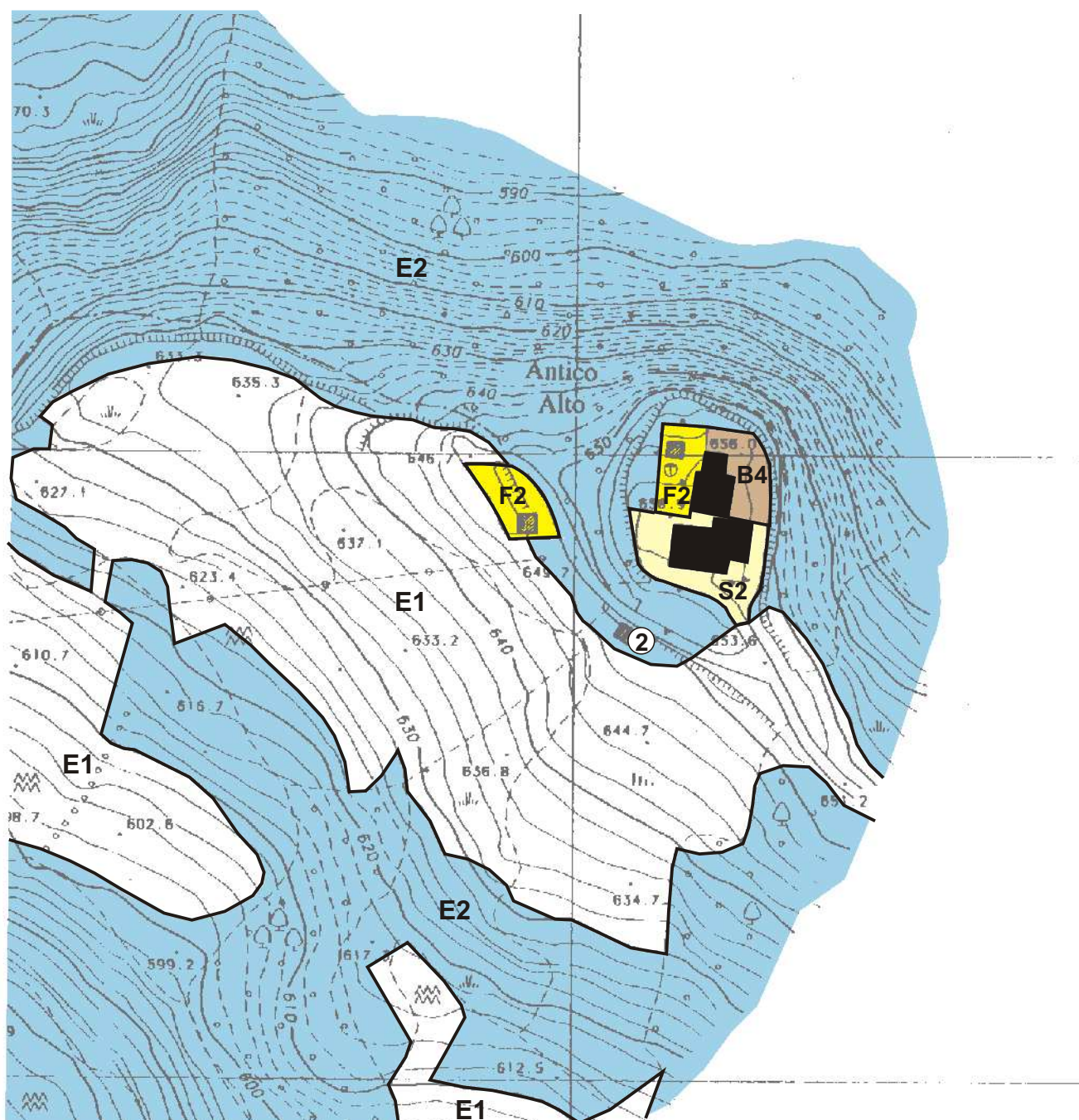



# COMUNE DI MAJOLO - VARIANTE GENERALE 2005 al P.R.G.


## ZONIZZAZIONE DEI NUCLEI - ANTICO ALTO

scala 1:2.000


11




 **B4** - Zona urbanistica residenziale nei nuclei di impianto storico

 **E1** - Zona urbanistica agricola normale

 **E2** - Zona urbanistica agricola di tutela ambientale

 **F2** - Zona urbanistica per attrezzature e impianti tecnologici

 **S2** - Zona urbanistica per attrezzature di interesse comune

 Edifici e manufatti storici vincolati

 Insediamiento produttivo rurale

# COMUNE DI MAJOLO - VARIANTE GENERALE 2005 al P.R.G.

## ZONIZZAZIONE DEI NUCLEI - RONCALE - CARCERE

scala 1:2.000


# 12





 **B1** - Zona urbanistica residenziale di completamento

 **B3** - Zona urbanistica a verde privato

 **E1** - Zona urbanistica agricola normale

 **E2** - Zona urbanistica agricola di tutela ambientale

 **E1.4** - zona agricola a rischio idrogeologico elevato

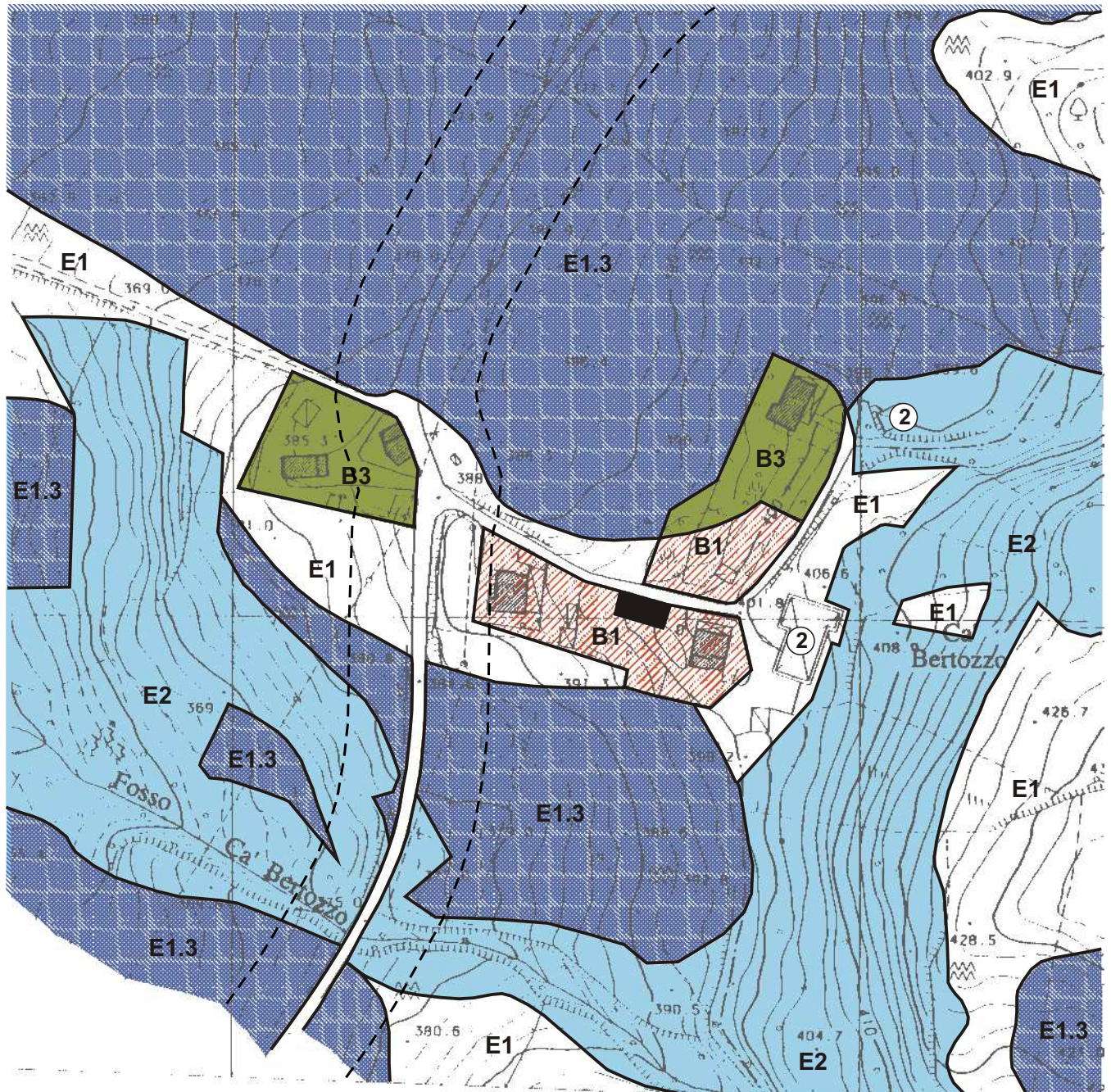
 **S4** - Zona urbanistica per spazi pubblici attrezzati a parco

 **②** - Insediamento produttivo rurale

COMUNE DI MAJOLO - VARIANTE GENERALE 2005 al P.R.G.  
ZONIZZAZIONE DEI NUCLEI - CA' BERTOZZO


scala 1:2.000


13



 B1 - Zona urbanistica residenziale di completamento


 B3 - Zona urbanistica a verde privato

 E1 - Zona urbanistica agricola normale

 E2 - Zona urbanistica agricola di tutela ambientale

 E1.3 - Zona agricola con fenomeni di dissesto e di instabilità

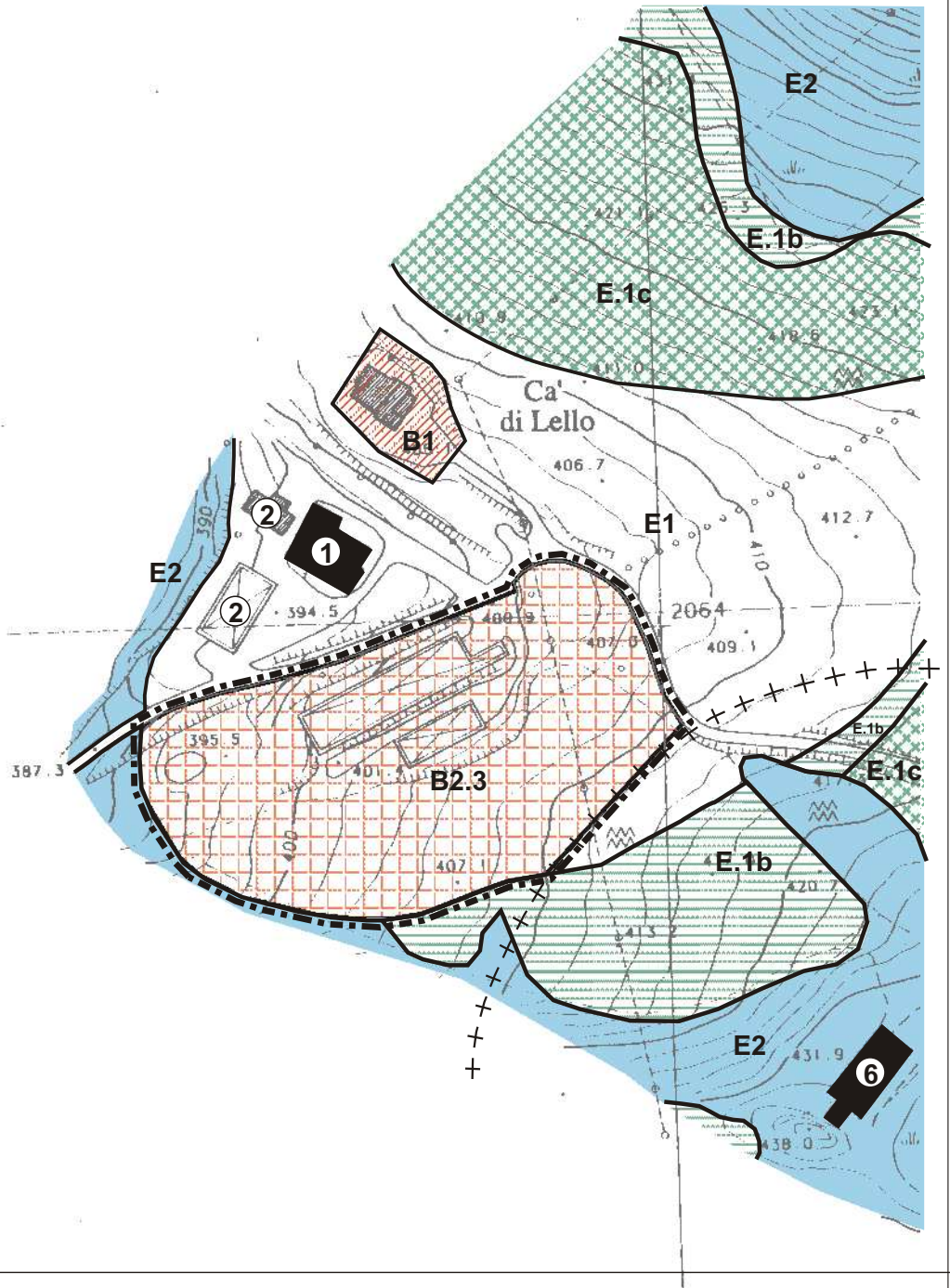
 Edifici e manufatti storici vincolati







 Insedimenti produttivi rurali







COMUNE DI MAJOLO - VARIANTE GENERALE 2005 al P.R.G.  
ZONIZZAZIONE DEI NUCLEI - CA' DI LELLO

scala 1:2.000

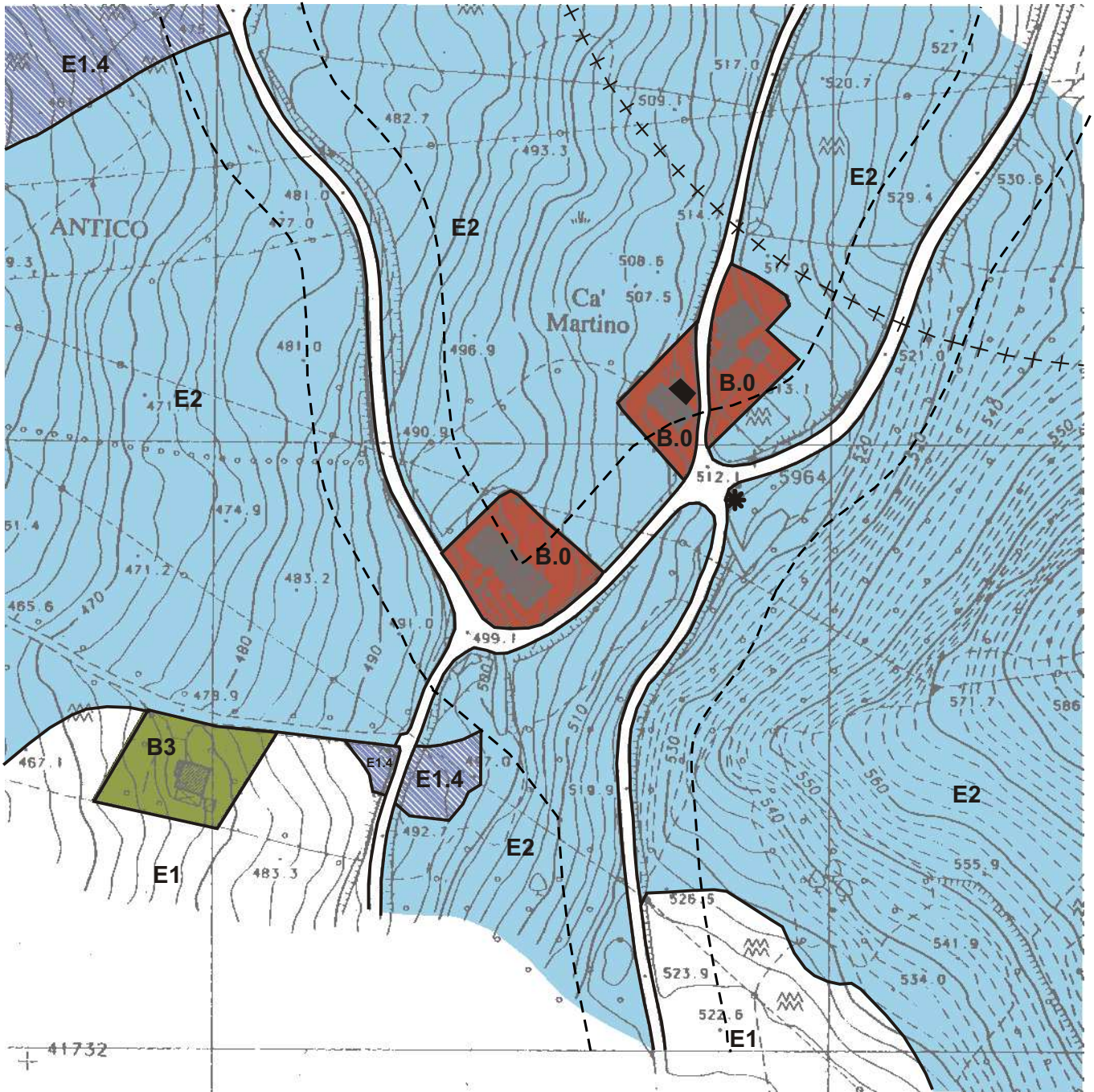
14



-  **B1** - Zona urbanistica residenziale di completamento
-  **B2.3** - Zona urbanistica insediata di riqualificazione
-  **E2** - Zona urbanistica agricola di tutela ambientale
-  **E1** - Zona agricola normale
-  **E.1b** - Zona agricola di tutela dei crinali
-  **E.1c** - Zona urbanistica agricola di tutela dei beni storico-culturali

-  Edifici e manufatti storici vincolati
-  ① Insedimento abitativo rurale
-  ② Insedimento produttivo rurale
-  ⑥ Insedimento abbandonato
-  --- Delimitazione degli strumenti urbanistici preventivi di attuazione
-  x x x Rispetto cimiteriale



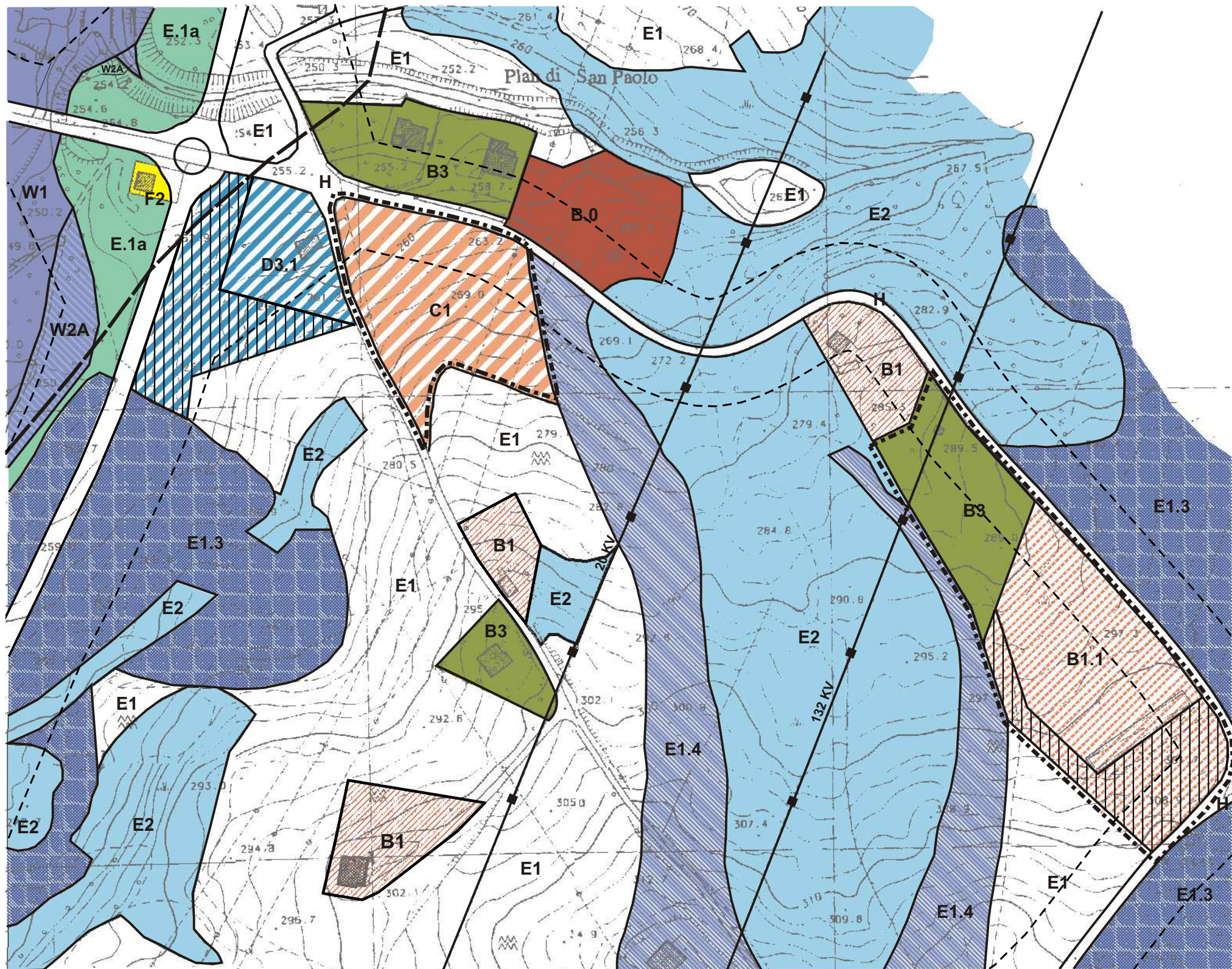





















- B.0 - Zona residenziale speciale
- B3 - Zona urbanistica a verde privato
- E1 - Zona urbanistica agricola normale
- E2 - Zona urbanistica agricola di tutela ambientale
- E1.4 - Zona agricola a rischio idrogeologico elevato

- \* Elementi architettonici minori vincolati
- Edifici e manufatti storici vincolati
- x + Rispetto cimiteriale

COMUNE DI MAJOLO - VARIANTE GENERALE 2005 al P.R.G.  
ZONIZZAZIONE DEI NUCLEI - PIAN SAN PAOLO

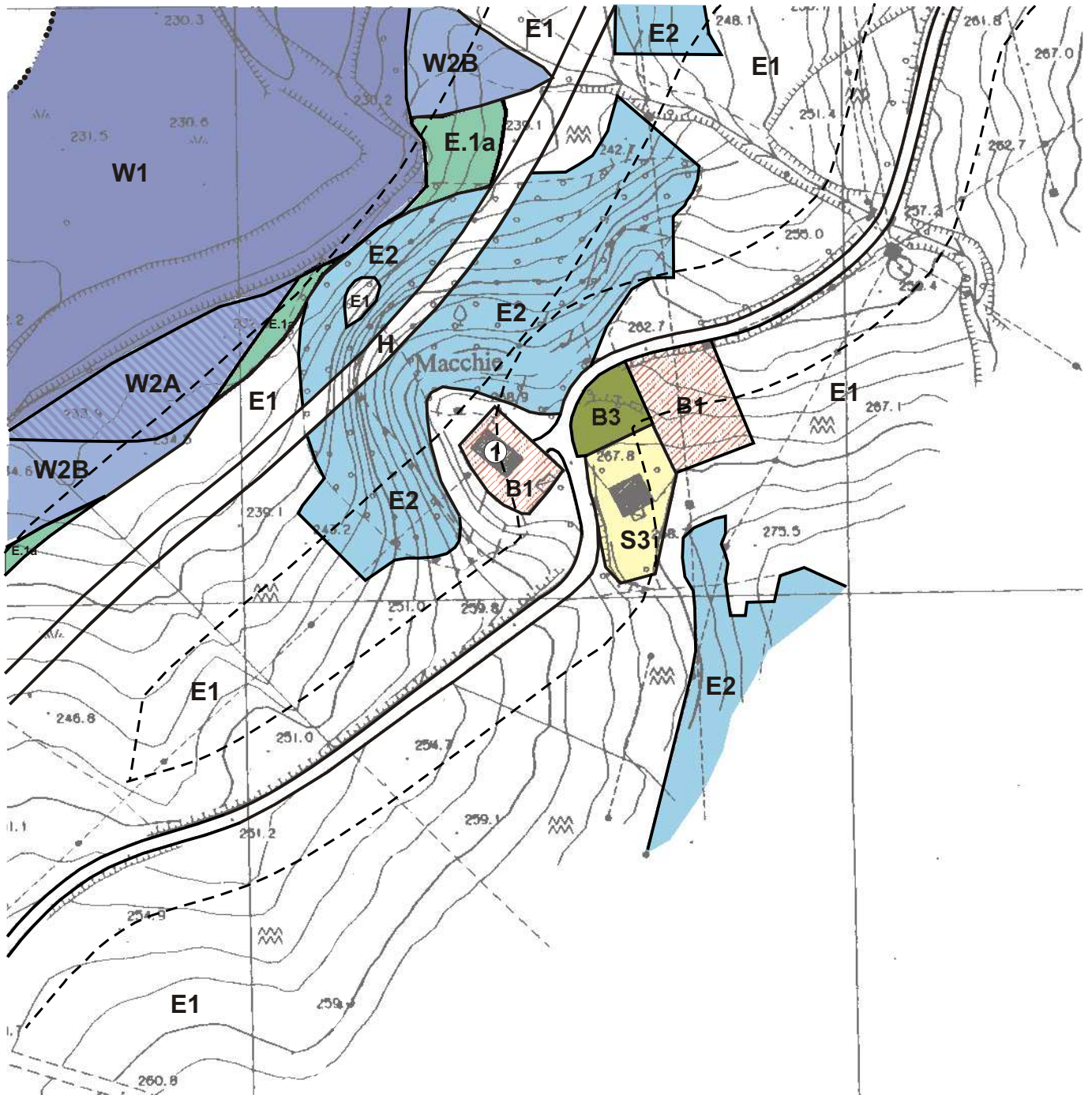
scala 1:2.000















-  **B.0** - Zona residenziale speciale
-  **B.1** - Zona urbanistica residenziale di completamento
-  **B.1.1** - Zona insediata di ristrutturazione
-  **B.3** - Zona urbanistica a verde privato
-  **C.1** - Zona di espansione residenziale integrata
-  **D.3.1** - Zona produttiva per attrezzature ludiche private
-  **F.2** - Zona per attrezzature e impianti tecnologici
-  **E.1** - Zona urbanistica agricola normale
-  **E.2** - Zona urbanistica agricola di tutela ambientale
-  **E.1a** - Zona agricola di tutela fluviale
-  **E.1.3** - Zona agricola con fenomeni di dissesto e di instabilità
-  **E.1.4** - Zona agricola a rischio idrogeologico elevato
-  **W.1** - Zona urbanistica di alveo fluviale
-  **W.2A** - Zona di pericolosità idraulica molto elevata
-  **H** - Zona urbanistica destinata alla mobilità
-  Rispetto ai metanodotti
-  Rispetto agli elettrodotti
-  Corridoio di salvaguardia infrastrutturale
-  Delimitazione degli strumenti urbanistici preventivi di attuazione

COMUNE DI MAJOLO - VARIANTE GENERALE 2005 al P.R.G.  
ZONIZZAZIONE DEI NUCLEI - MACCHIE

scala 1:2.000

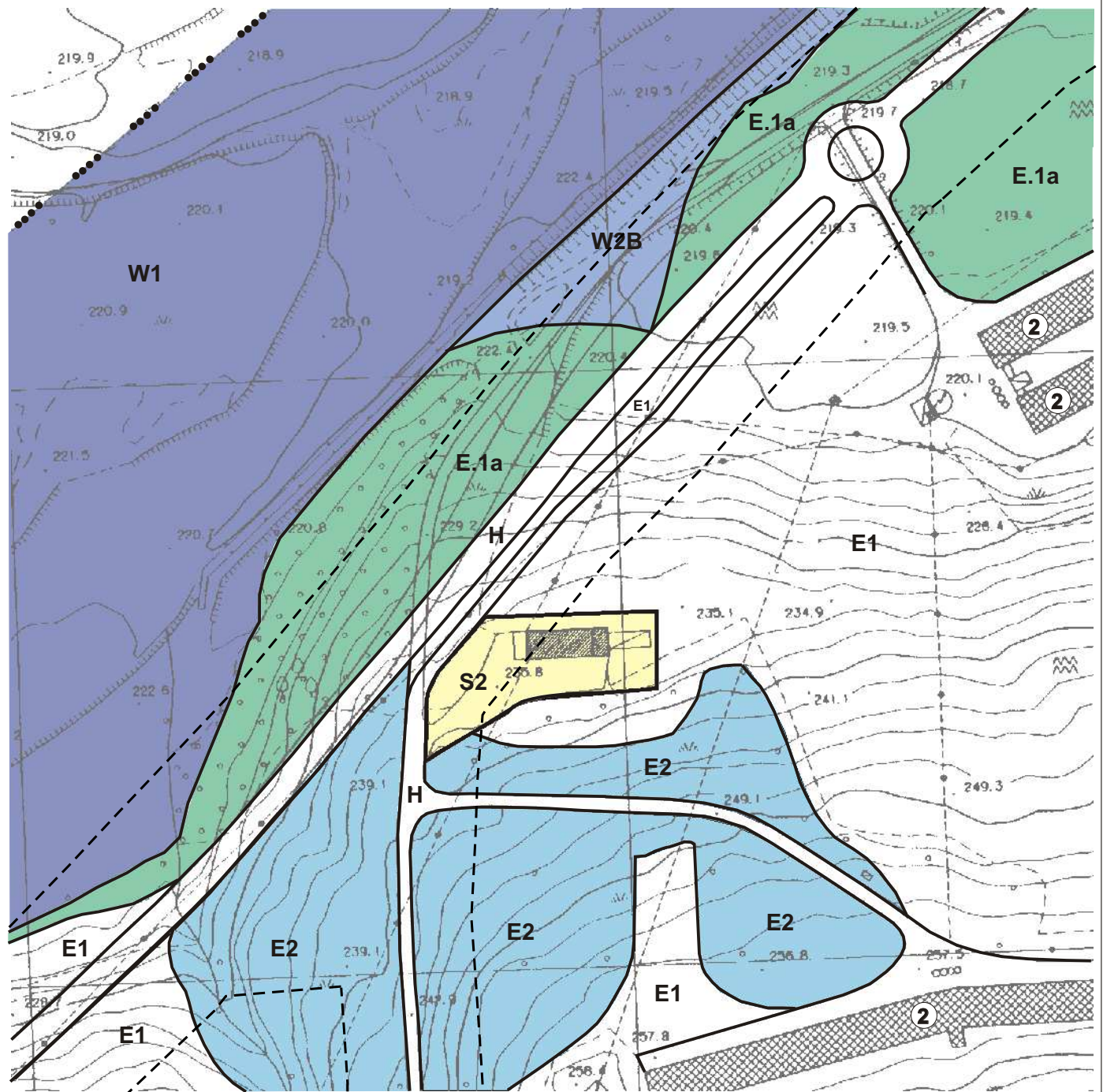












- |   |   |  |   |
|---|---|--|---|
|  | <b>B1</b> - Zona urbanistica residenziale di completamento                          |  | <b>W2A</b> - Zona di pericolosità idraulica molto elevata   |
|  | <b>S3</b> - Zona urbanistica per attrezzature di interesse comune servizi religiosi |  | <b>W2B</b> - Zona soggetta ad alta vulnerabilità idrologica |
|  | <b>E1</b> - Zona urbanistica agricola normale                                       |  | <b>H</b> - Zona urbanistica destinata alla mobilità         |
|  | <b>E2</b> - Zona urbanistica agricola di tutela ambientale                          |  | --- Rispetto stradale                                       |
|  | <b>E.1a</b> - Zona agricola di tutela fluviale                                      |   | ① Insediamenti abitativi rurali                             |
|  | <b>W1</b> - Zona di alveo fluviale  |  | ..... Confine amministrativo comunale                       |

COMUNE DI MAJOLO - VARIANTE GENERALE 2005 al P.R.G.  
ZONIZZAZIONE DEI NUCLEI - SELVALUNGA

scala 1:2.000

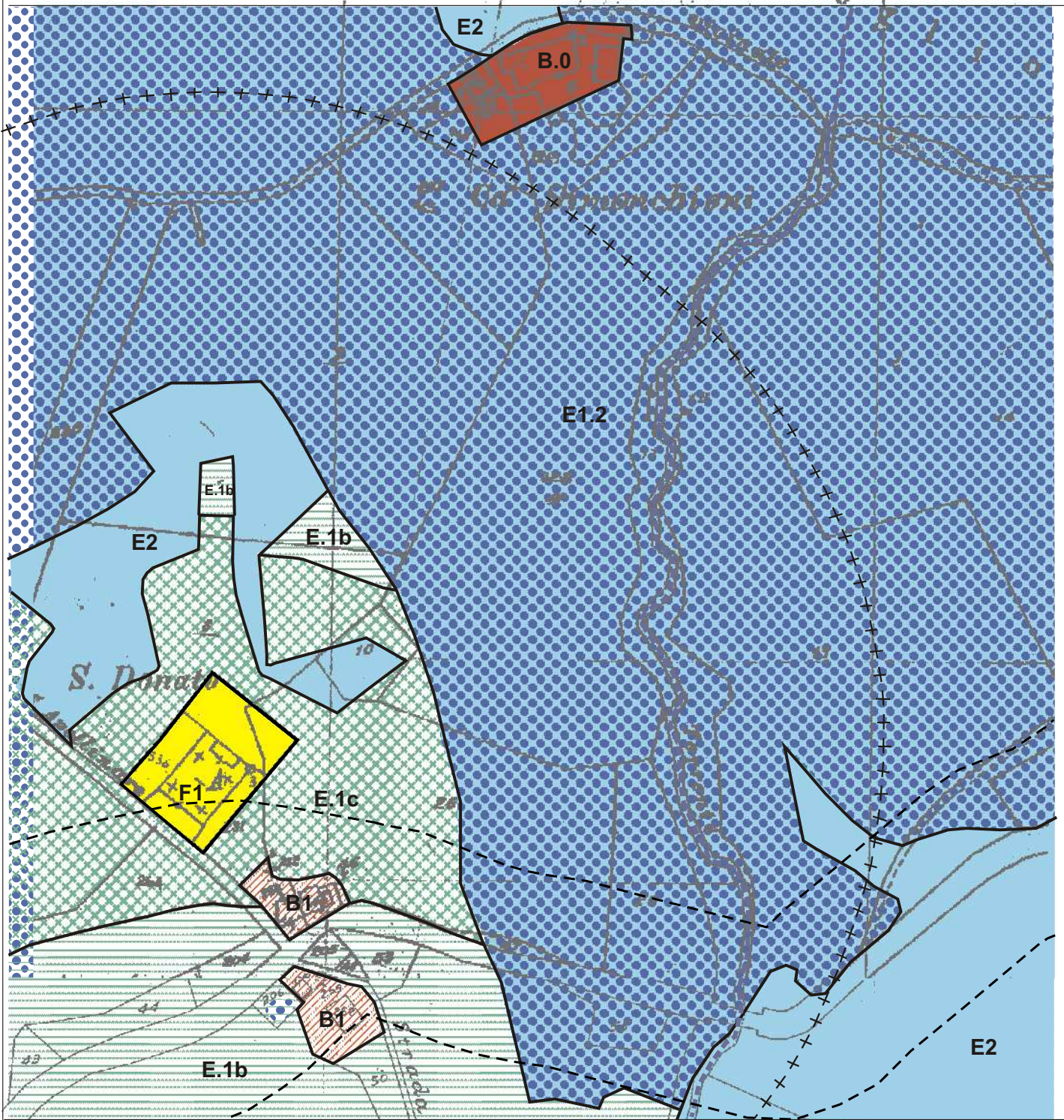
18












- |   |  |  |   |
|---|--|--|---|
|  | <b>S2</b> - Zona urbanistica per attrezzature di interesse comune - servizi pubblici |   | <b>W2B</b> - Zona soggetta ad alta vulnerabilità idrologica |
|  | <b>E1</b> - Zona urbanistica agricola normale  |  | <b>H</b> - Zona urbanistica destinata alla mobilità         |
|  | <b>E.1a</b> - Zona urbanistica agricola di tutela fluviale                           |  | Rispetto stradale   |
|  | <b>E2</b> - Zona urbanistica agricola di tutela ambientale                           |   | <b>2</b> - Insediamenti produttivi rurali                   |
|  | <b>W1</b> - Zona urbanistica di alveo fluviale                                       |   | Confine comunale  |

COMUNE DI MAJOLO - VARIANTE GENERALE 2005 al P.R.G.  
 ZONIZZAZIONE DEI NUCLEI - SANT'APOLLINARE - CIMITERO

scala 1:2.000

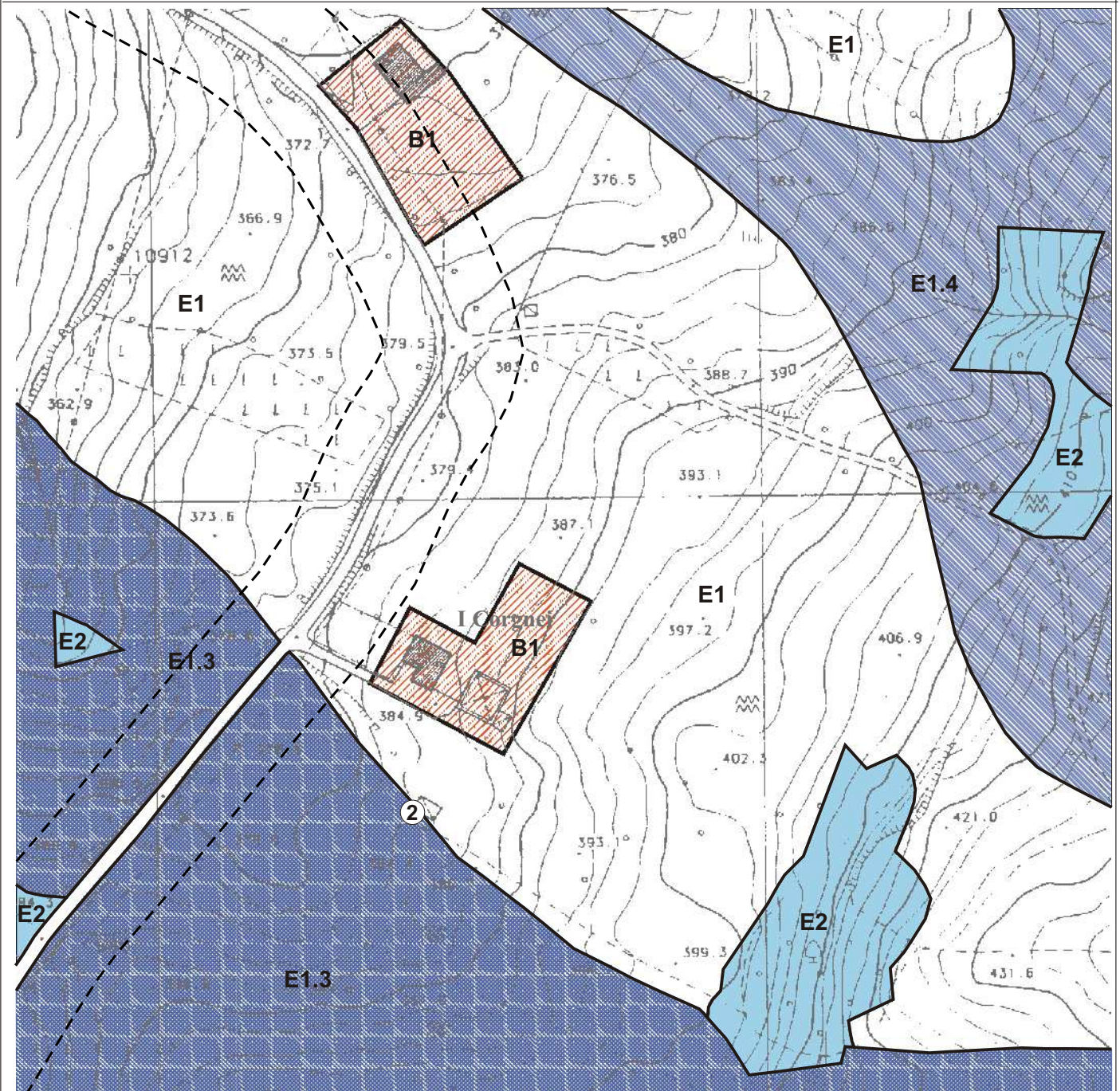





- |   |   |   |   |
|---|---|---|---|
|  | <b>B1</b> - Zona urbanistica residenziale di completamento                  |  | <b>E1.2</b> - Zona agricola a rischio idrogeologico molto elevato |
|  | <b>E1b</b> - Zona urbanistica agricola di tutela dei crinali                |  | <b>F1</b> - Zona urbanistica per attrezzature cimiteriali         |
|  | <b>E1c</b> - Zona urbanistica agricola di tutela dei beni storico-culturali |  | Rispetto cimiteriale  |
|  | <b>E2</b> - Zona urbanistica agricola di tutela ambientale                  |  | Rispetto ai corsi d'acqua - classe 3                              |
|   |   |  | <b>B.0</b> - Zona residenziale speciale                           |



COMUNE DI MAJOLO - VARIANTE GENERALE 2005 al P.R.G.  
ZONIZZAZIONE DEI NUCLEI - I CORGNEI

20

scala 1:2.000



-  B1 - Zona urbanistica residenziale di completamento
-  E1 - Zona urbanistica agricola normale
-  E2 - Zona urbanistica agricola di tutela ambientale

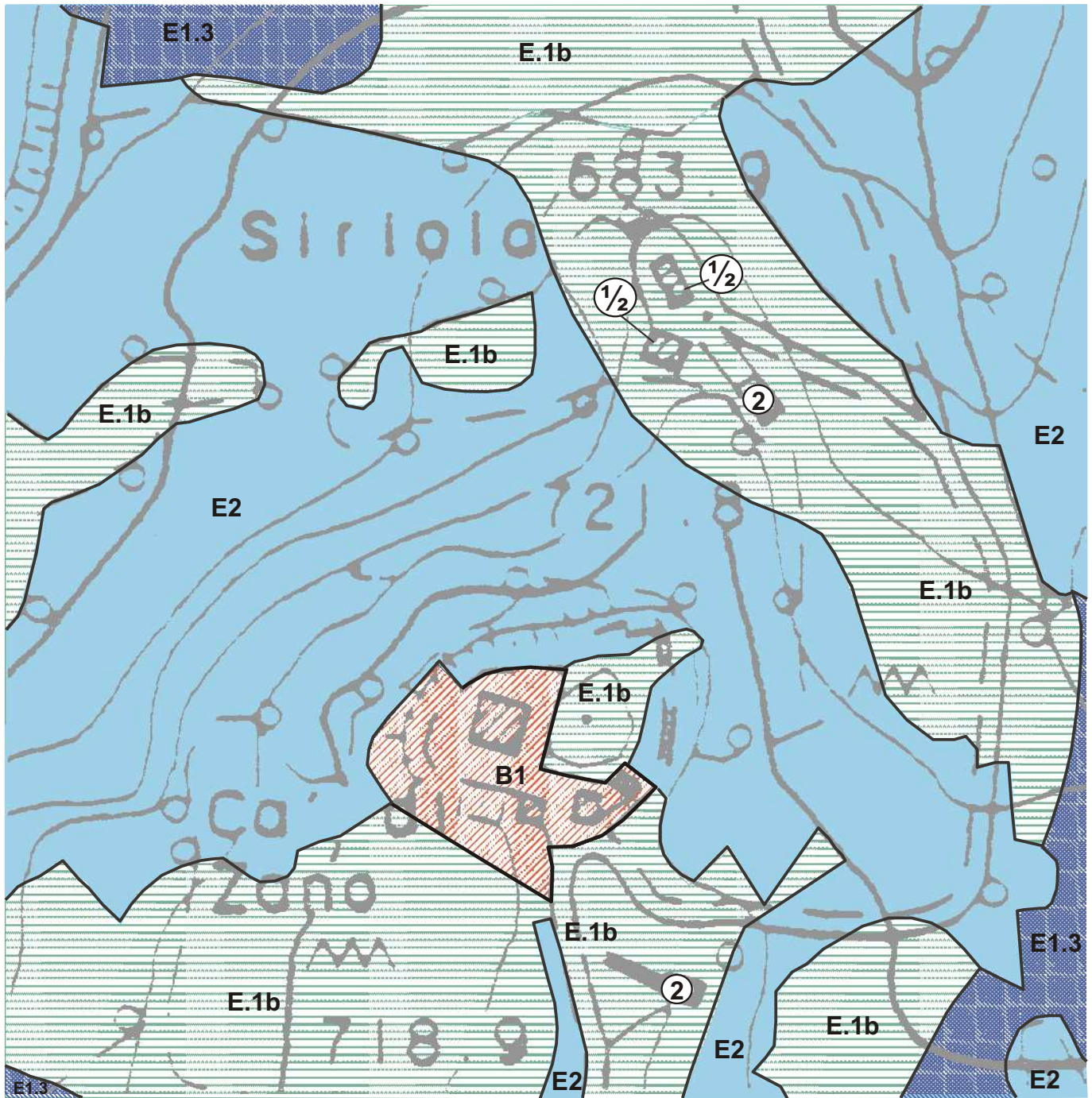
-  E1.3 - Zona agricola con fenomeni di dissesto e di instabilità
-  E1.4 - Zona agricola a rischio idrogeologico elevato

 Insediamiento produttivo rurale


COMUNE DI MAJOLO - VARIANTE GENERALE 2005 al P.R.G.  
 ZONIZZAZIONE DEI NUCLEI - CA' DI ZANO


scala 1:2.000

21



 **B1** - Zona urbanistica residenziale di completamento

 **E2** - Zona urbanistica agricola di tutela ambientale

 **E1.3** - Zona agricola con fenomeni di dissesto e di instabilità

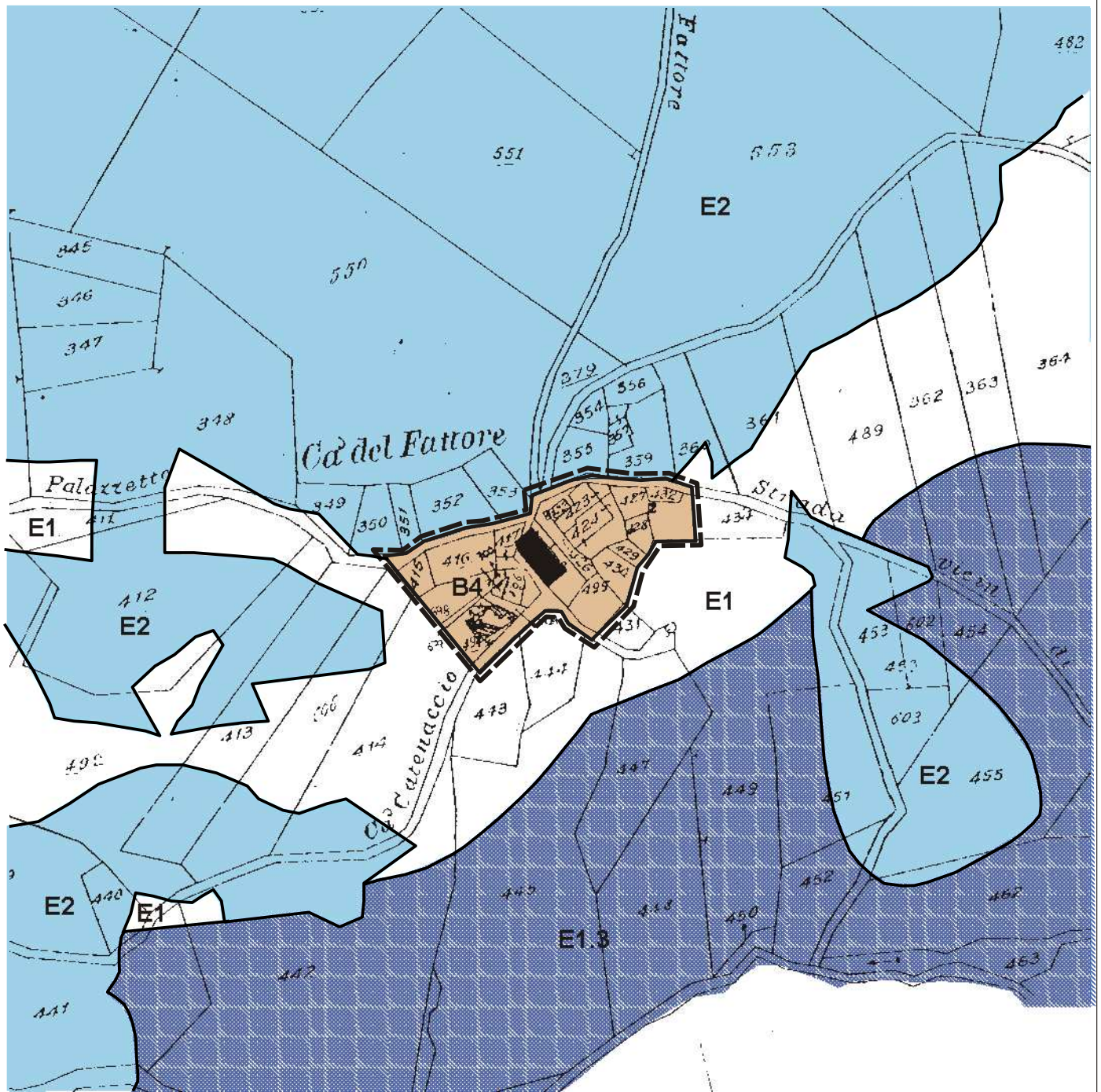
 **E.1b** - Zona agricola di tutela dei crinali

  $\frac{1}{2}$  Insediamento abitativo rurale

 **2** Insediamento produttivo rurale

COMUNE DI MAJOLO - VARIANTE GENERALE 2005 al P.R.G.  
 ZONIZZAZIONE DEI NUCLEI - CA' DEL FATTORE

scala 1:2.000



Perimetro del nucleo rurale



B4 - Nuclei di interesse storico culturale



E1 - Zona urbanistica agricola normale



E2 - Zona urbanistica agricola di tutela ambientale



E1.3 - Zona agricola con fenomeni di dissesto e di instabilità

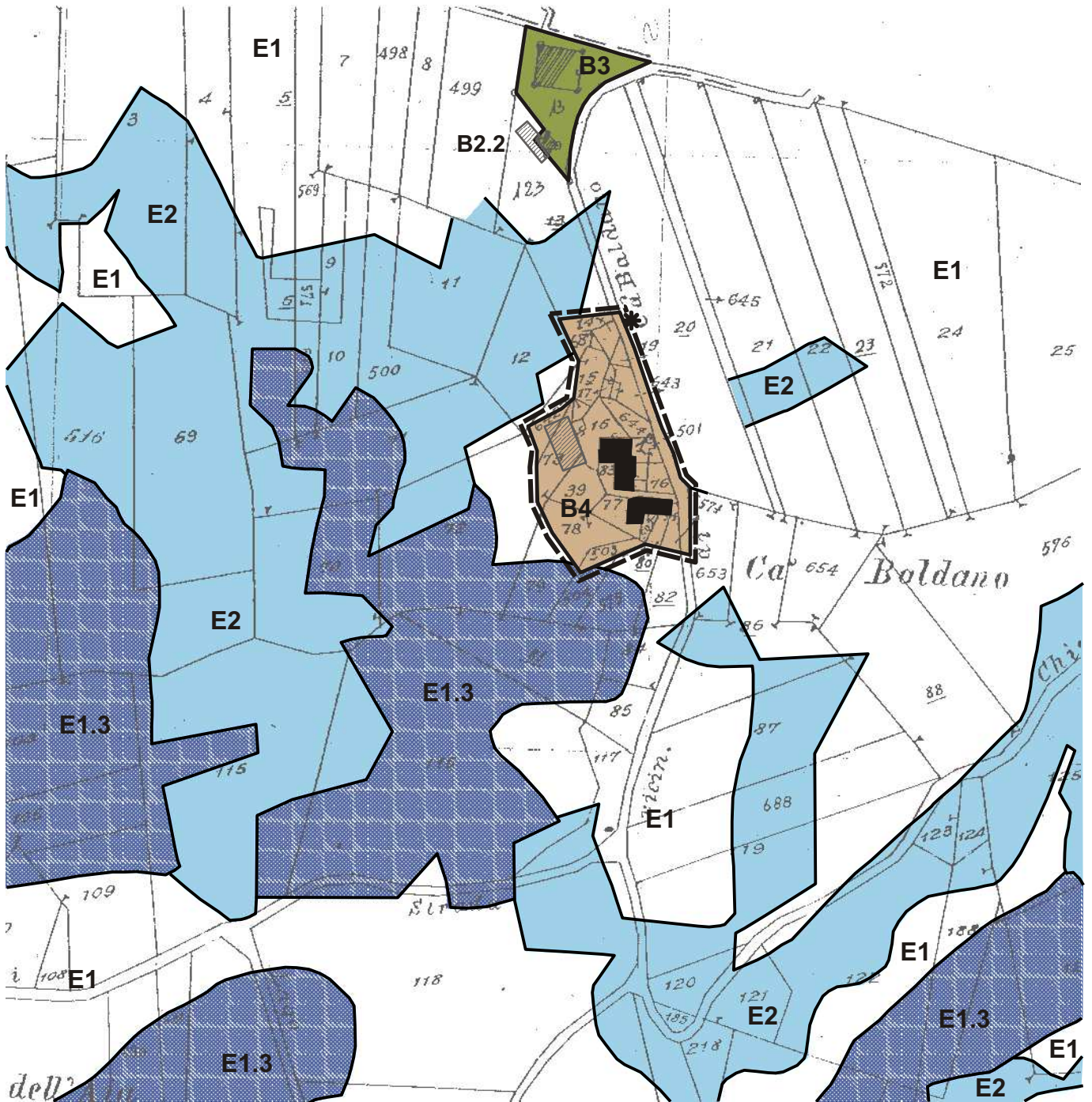










Edifici e manufatti storici vincolati



COMUNE DI MAJOLO - VARIANTE GENERALE 2005 al P.R.G.  
 ZONIZZAZIONE DEI NUCLEI - CA' BALDANO

scala 1:2.000

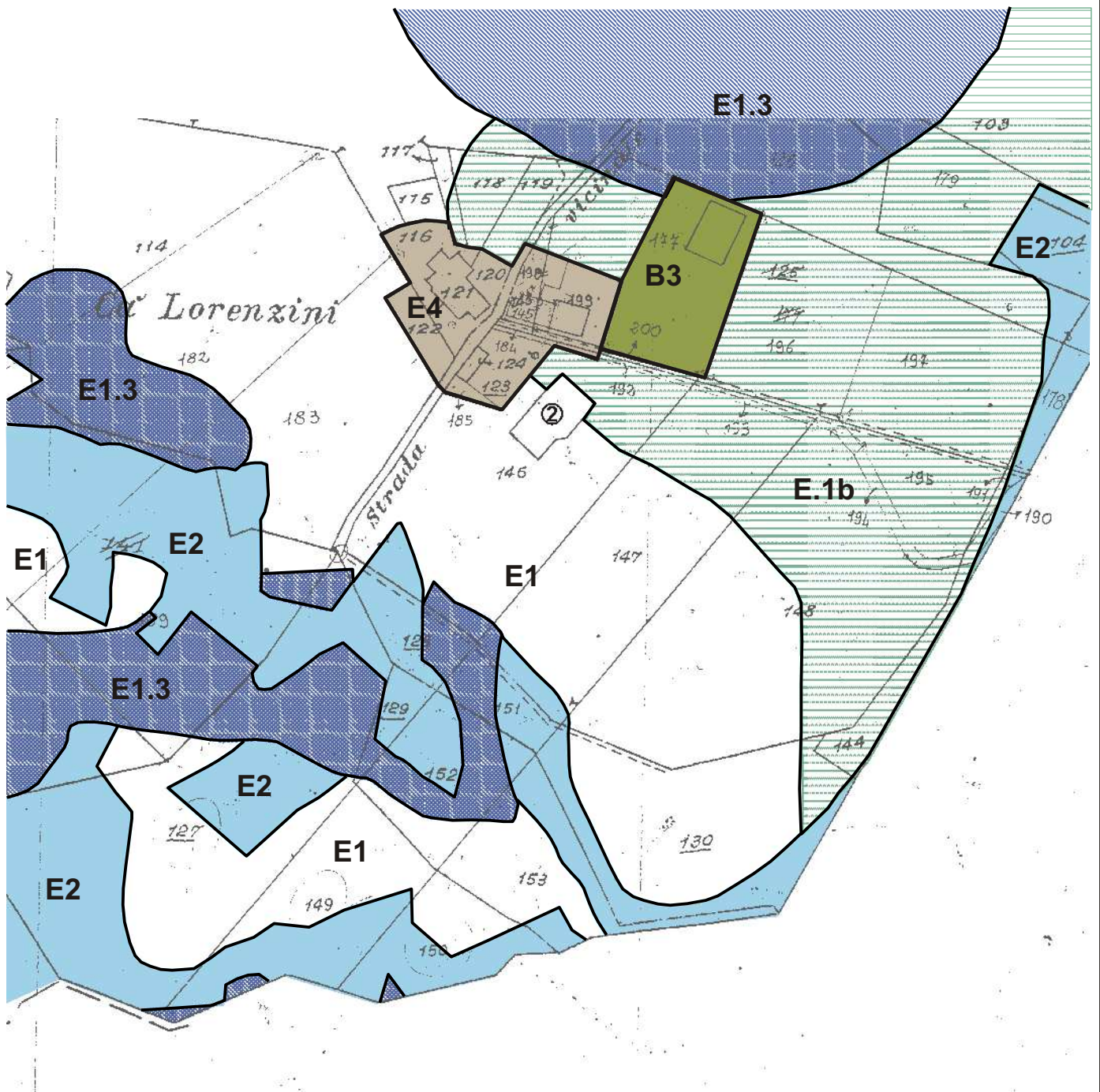


- |   |   |   |   |
|---|---|---|---|
|  | Perimetro del nucleo rurale                       |  | <b>E2</b> - Zona urbanistica agricola di tutela ambientale            |
|  | <b>B3</b> - Zona urbanistica a verde privato      |  | <b>E1.3</b> - Zona agricola con fenomeni di dissesto e di instabilità |
|  | <b>B4</b> - Nuclei di interesse storico culturale |  | Edifici e manufatti storici vincolati                                 |
|  | <b>E1</b> - Zona urbanistica agricola normale     |  | Elementi architettonici minori vincolati                              |


COMUNE DI MAJOLO - VARIANTE GENERALE 2005 al P.R.G.  
ZONIZZAZIONE DEI NUCLEI - CA' LORENZINI

scala 1:2.000


24





 B3 - Zona urbanistica a verde privato

 E1 - Zona agricola normale

 E1.1b - Zona agricola di tutela dei crinali

 E2 - Zona urbanistica agricola di tutela ambientale

 E1.3 - Zona agricola con fenomeni di dissesto e di instabilità

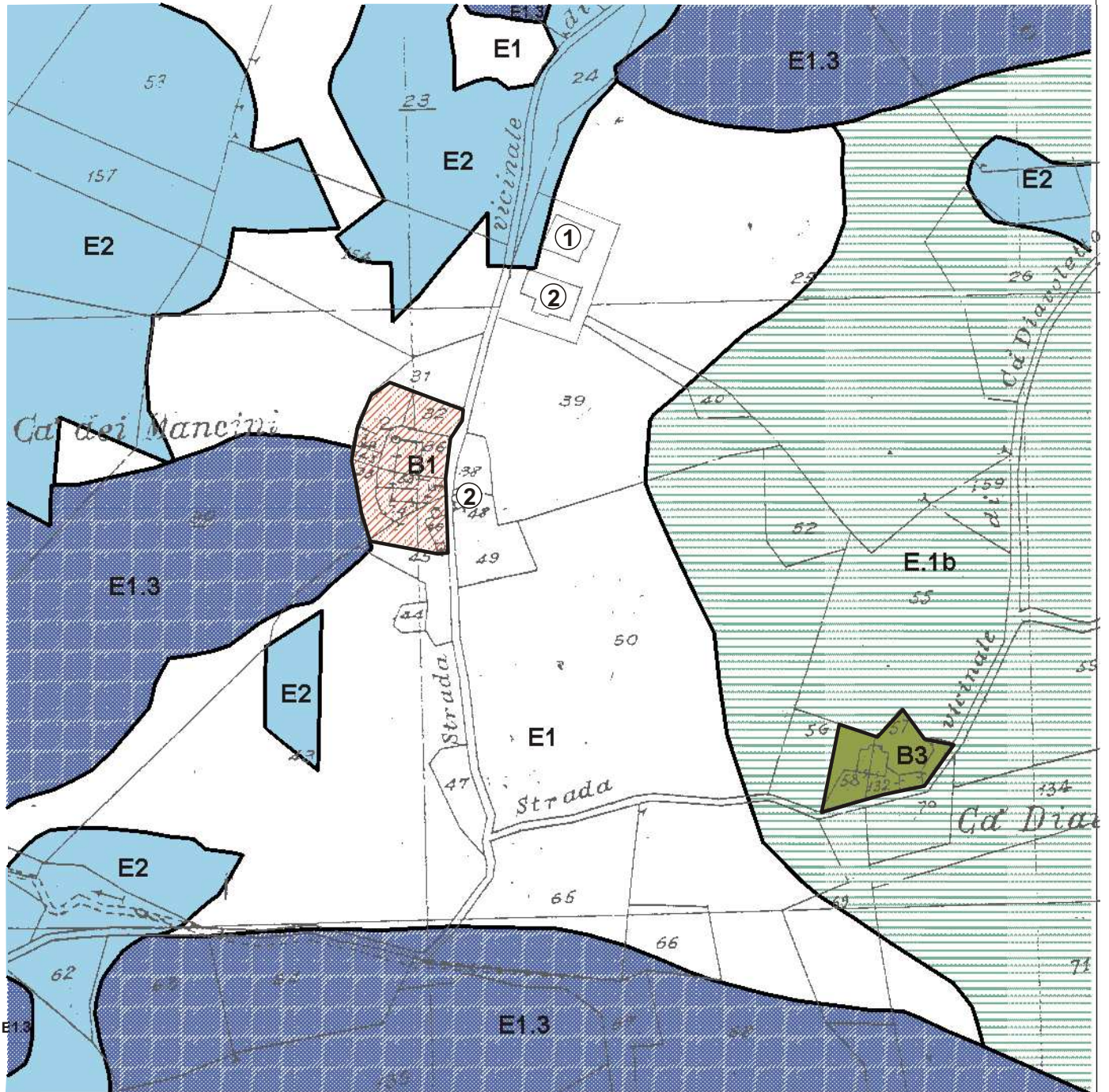
 E4 - Zona urbanistica residenziale - nuclei rurali






 ② - Insediamento produttivo rurale




COMUNE DI MAJOLO - VARIANTE GENERALE 2005 al P.R.G.  
ZONIZZAZIONE DEI NUCLEI - CA' MANCINI

scala 1:2.000

25



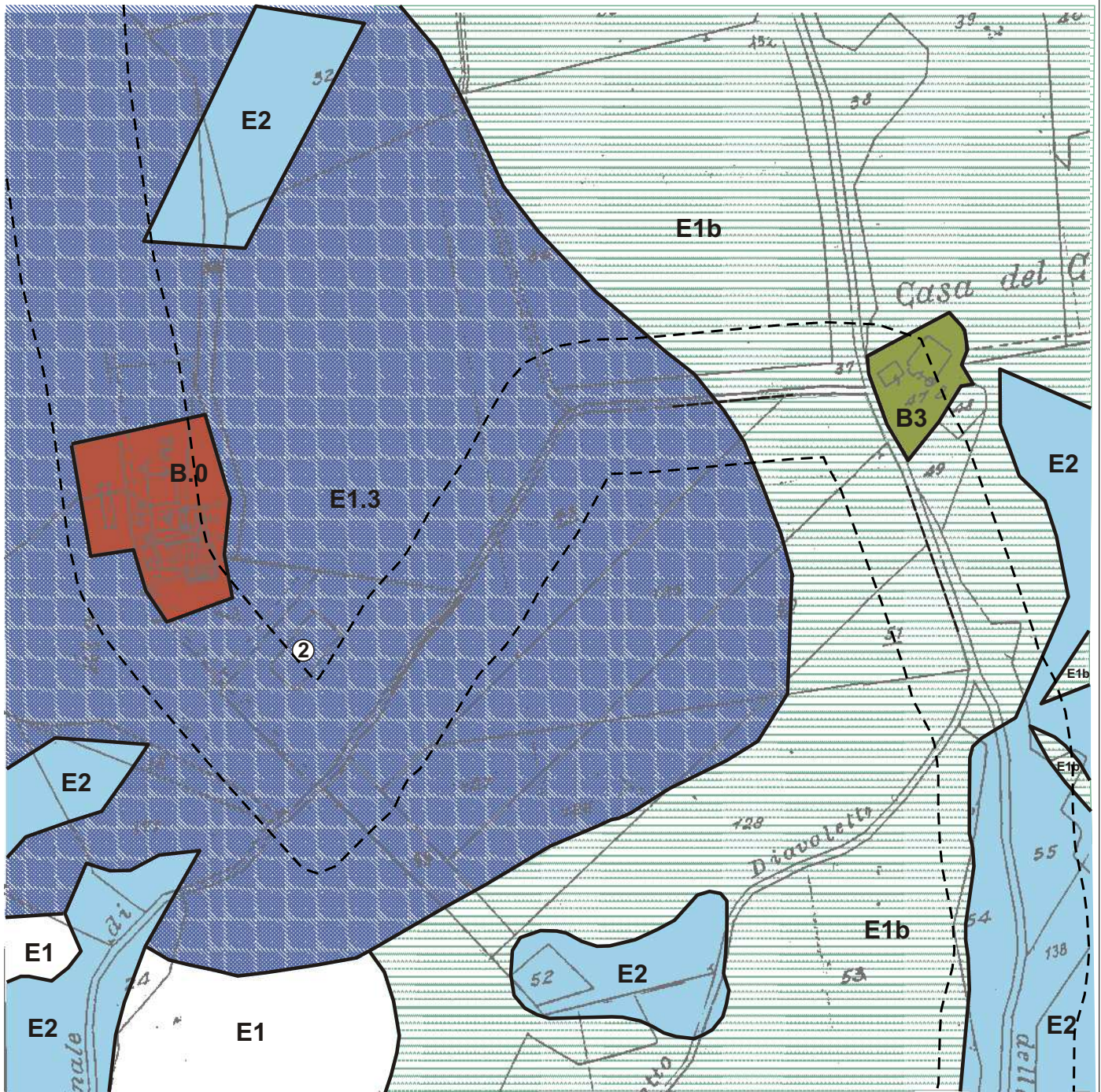
-  **B1** - Zona urbanistica residenziale di completamento
-  **B3** - Zona urbanistica a verde privato
-  **E1** - Zona agricola normale
-  **E.1b** - Zona urbanistica agricola di tutela dei crinali
-  **E2** - Zona urbanistica agricola di tutela ambientale








-  **E1.3** - Zona agricola con fenomeni di dissesto e di instabilità
-  **①** Insediamiento abitativo rurale
-  **②** Insediamiento produttivo rurale

COMUNE DI MAJOLO - VARIANTE GENERALE 2005 al P.R.G.  
 ZONIZZAZIONE DEI NUCLEI - BOSCARA

scala 1:2.000

26

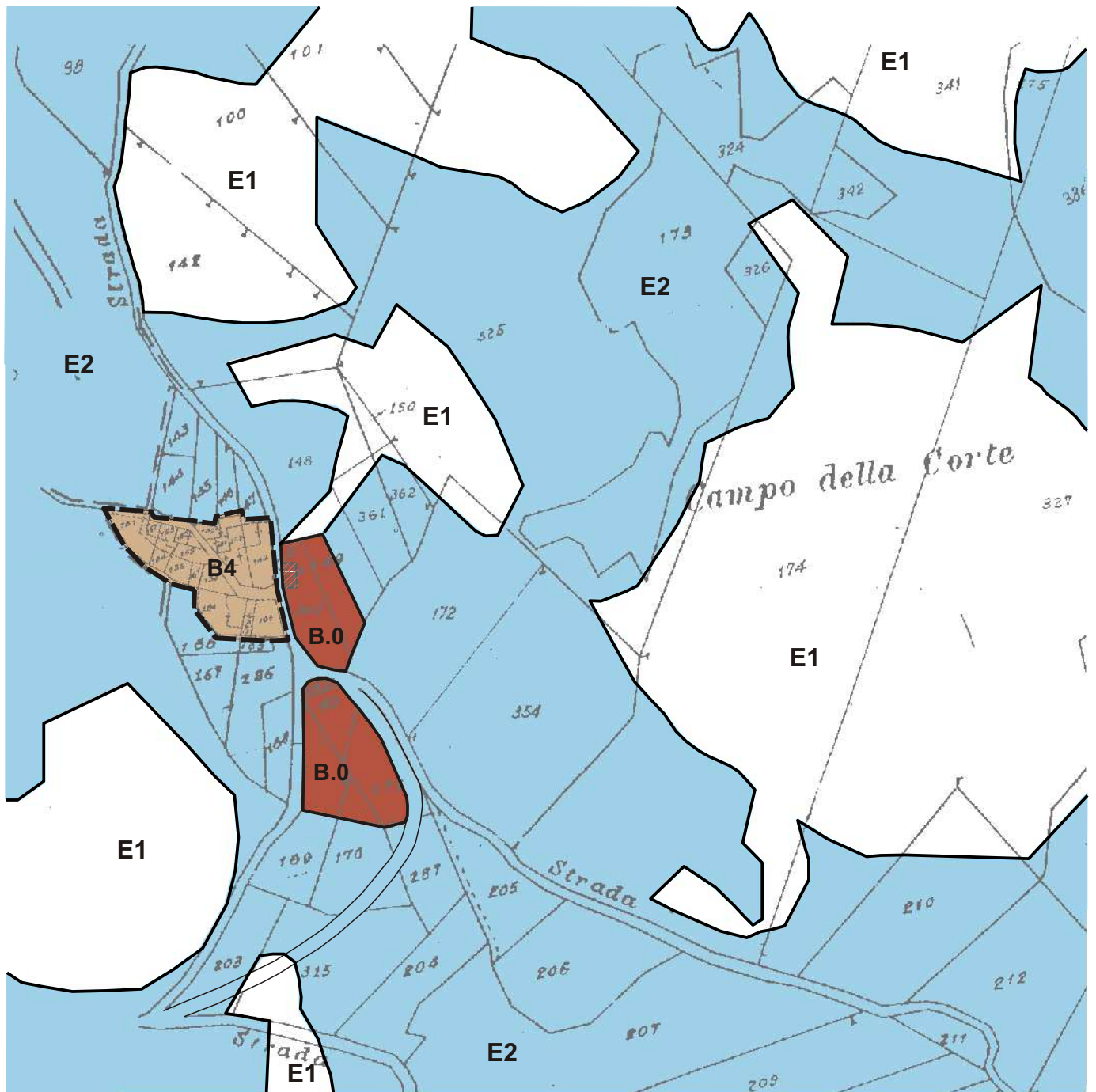


- |   |  |   |   |
|---|--|---|---|
|  | <b>B.0</b> - Zona residenziale speciale                      |  | <b>E2</b> - Zona urbanistica agricola di tutela ambientale            |
|  | <b>B3</b> - Zona urbanistica a verde privato                 |  | <b>E1.3</b> - Zona agricola con fenomeni di dissesto e di instabilità |
|  | <b>E1</b> - Zona agricola normale                            |  | <b>②</b> - Insediamento produttivo rurale                             |
|  | <b>E1b</b> - Zona urbanistica agricola di tutela dei crinali |   |   |

COMUNE DI MAJOLO - VARIANTE GENERALE 2005 al P.R.G.  
ZONIZZAZIONE DEI NUCLEI - ANTICO CA' BALDANO

scala 1:2.000

27



Perimetro del nucleo rurale



B.0 - Zona residenziale speciale



B4 - Nuclei di interesse storico culturale



E1 - Zona urbanistica agricola normale

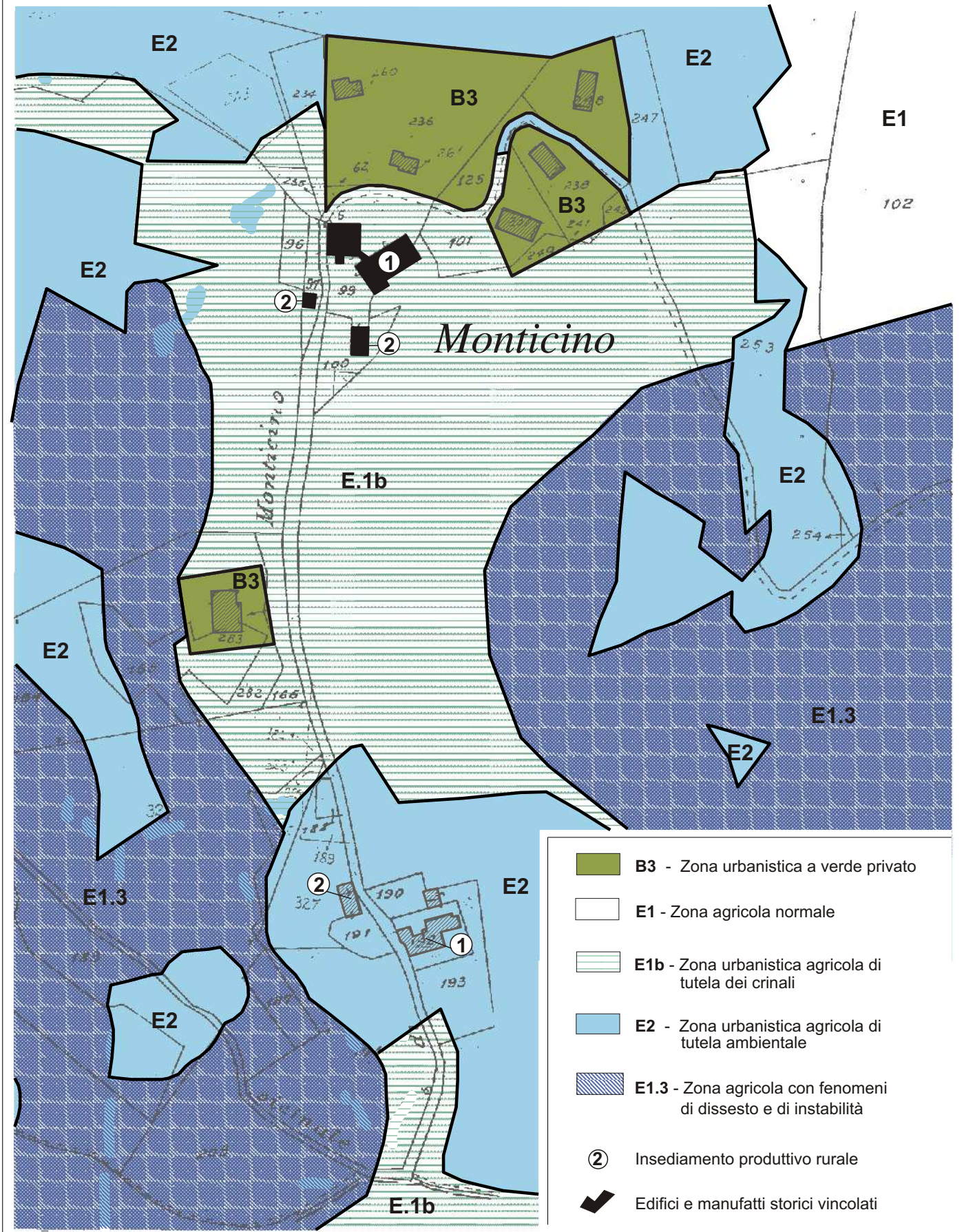


E2 - Zona urbanistica agricola di tutela ambientale

COMUNE DI MAJOLO - VARIANTE GENERALE 2005 al P.R.G.  
ZONIZZAZIONE DEI NUCLEI - MONTICINO

scala 1:2.000

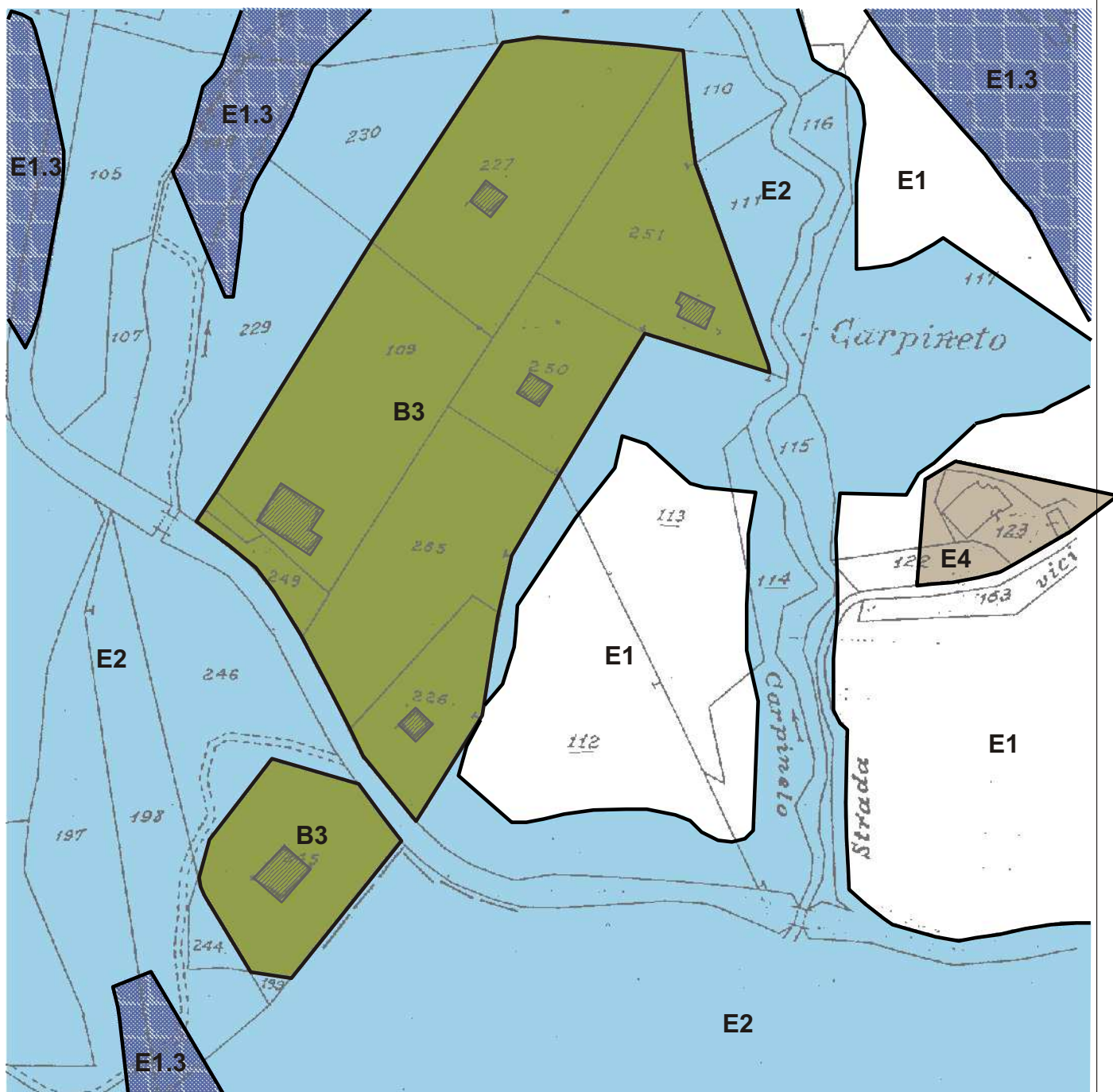
28




COMUNE DI MAJOLO - VARIANTE GENERALE 2005 al P.R.G.  
ZONIZZAZIONE DEI NUCLEI - CARPINETO

scala 1:2.000


29



 B3 - Zona urbanistica a verde privato

 E4 - Zona urbanistica residenziale - nuclei rurali

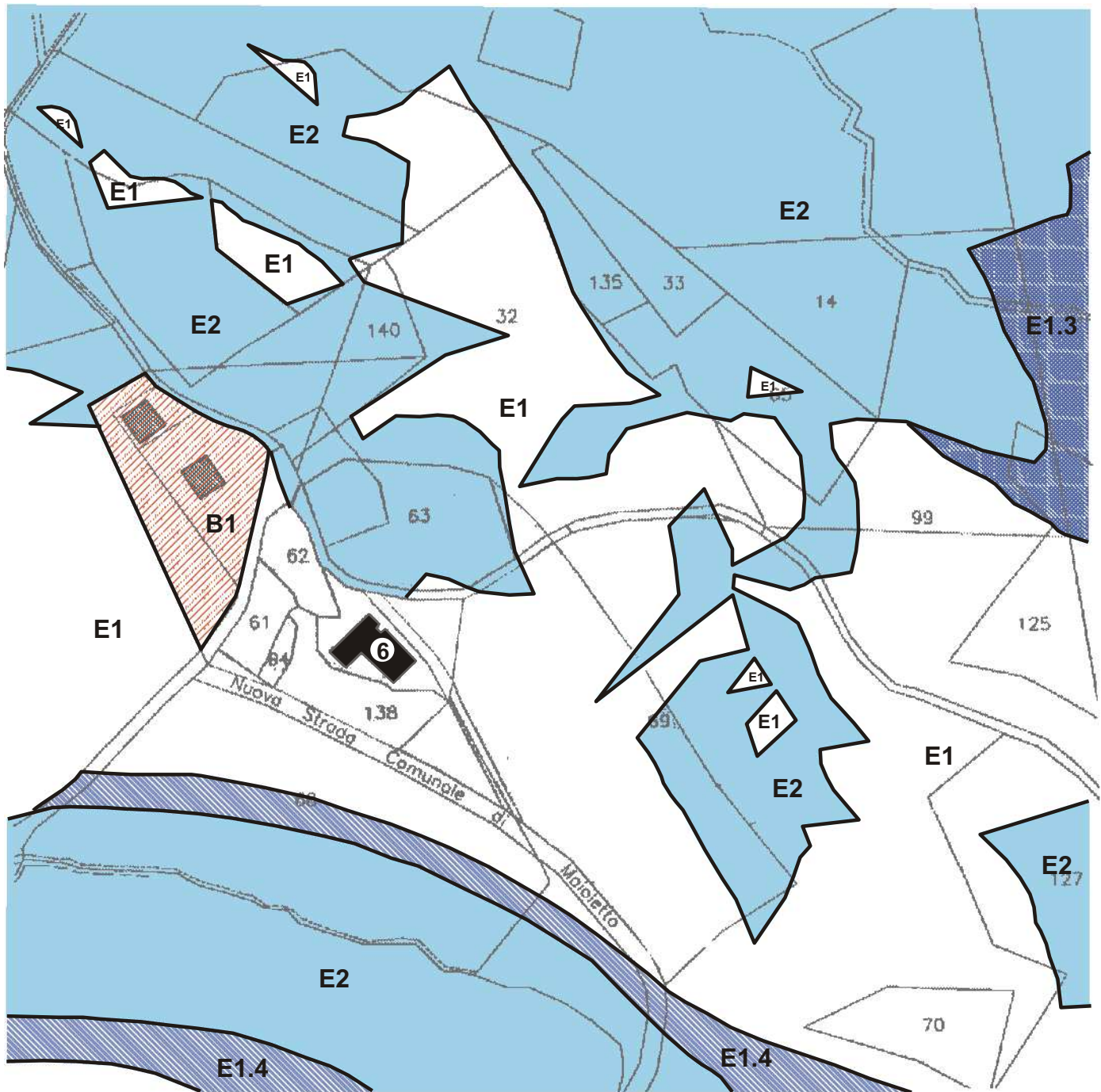
 E2 - Zona urbanistica agricola di tutela ambientale




 E1.3 - Zona agricola con fenomeni di dissesto e di instabilità





COMUNE DI MAJOLO - VARIANTE GENERALE 2005 al P.R.G.  
ZONIZZAZIONE DEI NUCLEI - POGGIO PETROSO

scala 1:2.000

30



-  **B1** - Zona urbanistica residenziale di completamento
-  **E1** - Zona urbanistica agricola normale
-  **E2** - Zona urbanistica agricola di tutela ambientale

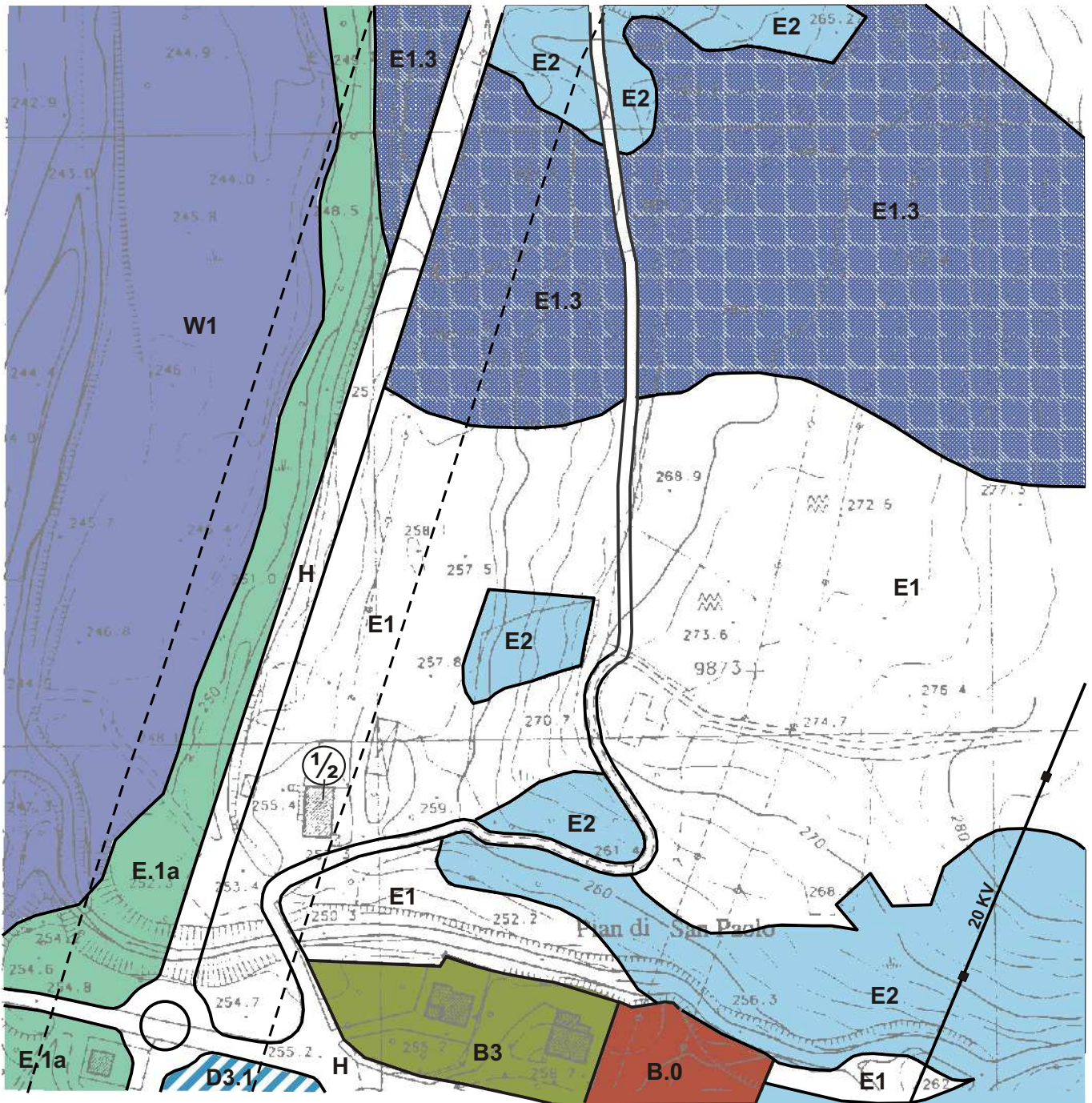
-  **E1.3** - Zona agricola con fenomeni di dissesto e di instabilità
-  **E1.4** - Zona agricola a rischio idrogeologico elevato
-  Edifici e manufatti storici vincolati
-  **6** - Insediamento abbandonato
















COMUNE DI MAJOLO - VARIANTE GENERALE 2005 al P.R.G.  
 ZONIZZAZIONE DEI NUCLEI - PIAN SAN PAOLO

scala 1:2.000

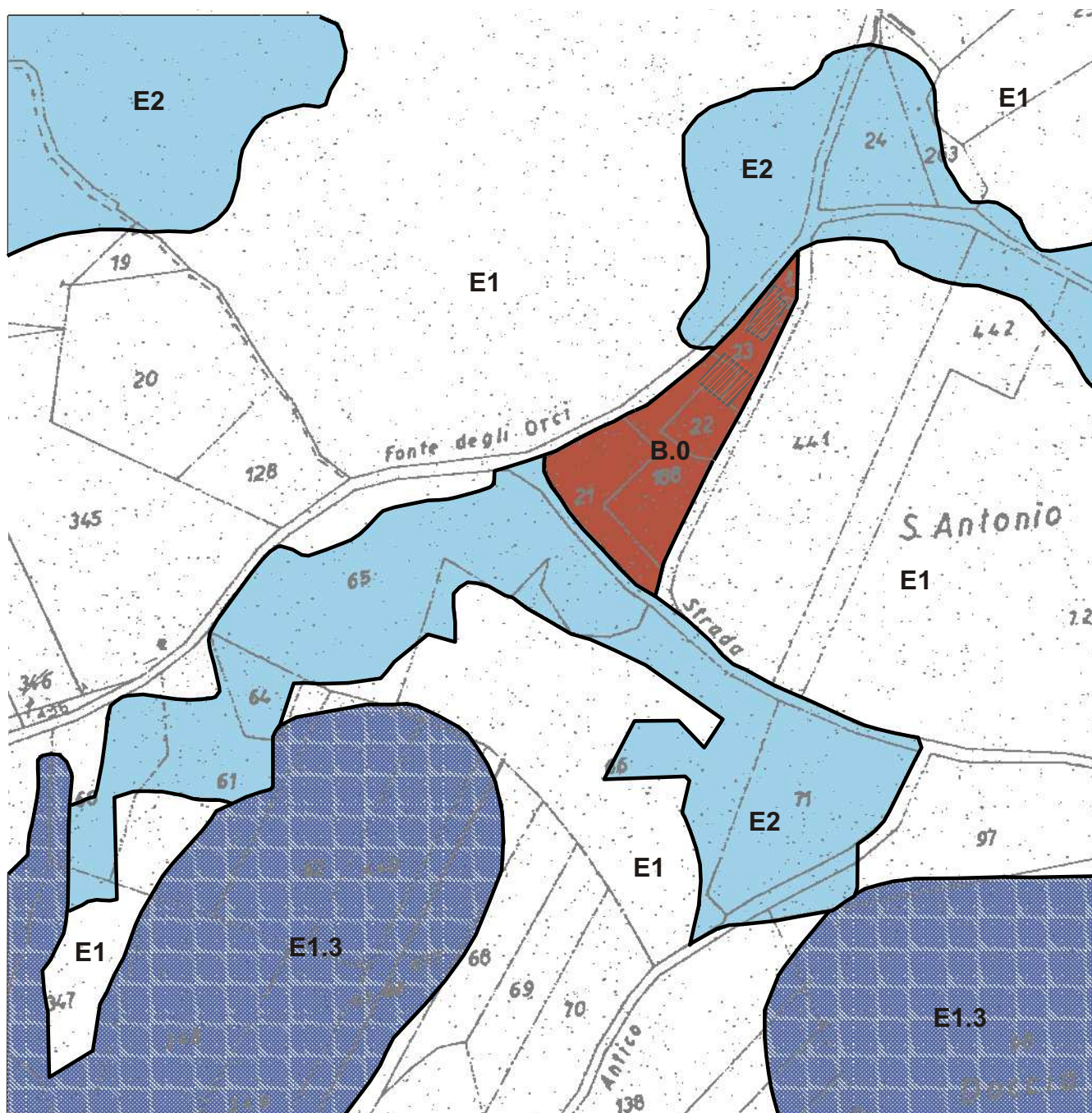
31







- |   |   |   |  |
|---|---|---|--|
|  | <b>B.0</b> - Zona residenziale speciale                               |  | <b>W1</b> - Zona urbanistica di alveo fluviale                     |
|  | <b>B3</b> - Zona urbanistica a verde privato                          |  | <b>E.1a</b> - Zona agricola di tutela fluviale                     |
|  | <b>E1</b> - Zona urbanistica agricola normale                         |  | Insediamiento abitativo rurale                                     |
|  | <b>E2</b> - Zona urbanistica agricola di tutela ambientale            |  | <b>H</b> - Zona urbanistica destinata alla mobilità                |
|  | <b>D3.1</b> - Zona produttiva per attrezzature ludiche private        |  | Rispetto agli elettrodotti   |
|  | <b>E1.3</b> - Zona agricola con fenomeni di dissesto e di instabilità |  | Rispetto stradale  |
|   |   |  | Delimitazione degli strumenti urbanistici preventivi di attuazione |

COMUNE DI MAJOLO - VARIANTE GENERALE 2005 al P.R.G.  
ZONIZZAZIONE DEI NUCLEI - S. ANTONIO

scala 1:2.000

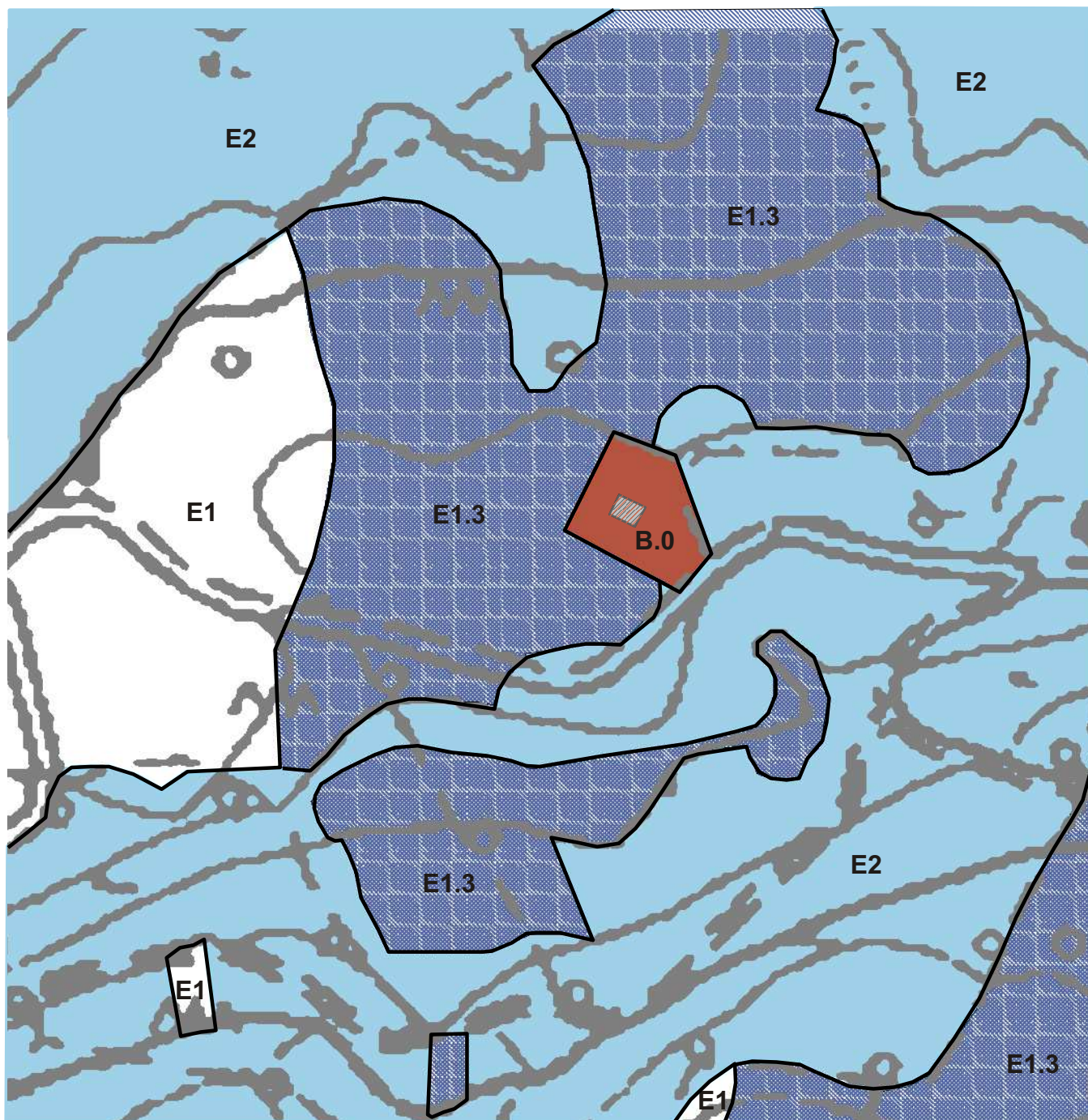





-  B.0 - Zona residenziale speciale
-  E1 - Zona urbanistica agricola normale
-  E2 - Zona urbanistica agricola di tutela ambientale


-  E1.3 - Zona agricola con fenomeni di dissesto e di instabilità

COMUNE DI MAJOLO - VARIANTE GENERALE 2005 al P.R.G.  
ZONIZZAZIONE DEI NUCLEI - SALIMBENI

scala 1:2.000



-  **B.0** - Zona residenziale speciale
-  **E1** - Zona urbanistica agricola normale
-  **E2** - Zona urbanistica agricola di tutela ambientale

-  **E1.3** - Zona agricola con fenomeni di dissesto e di instabilità